Vejledning i brug af WMS fra Kortforsyningen i MapInfo

Denne vejledning er udarbejdet med henblik på anvendelse af WMS:forvaltning2 i MapInfo

------o------

Start med at gå til Kortforsyningens webtjenesteliste
https://www.kortforsyningen.dk/indhold/webservice-liste

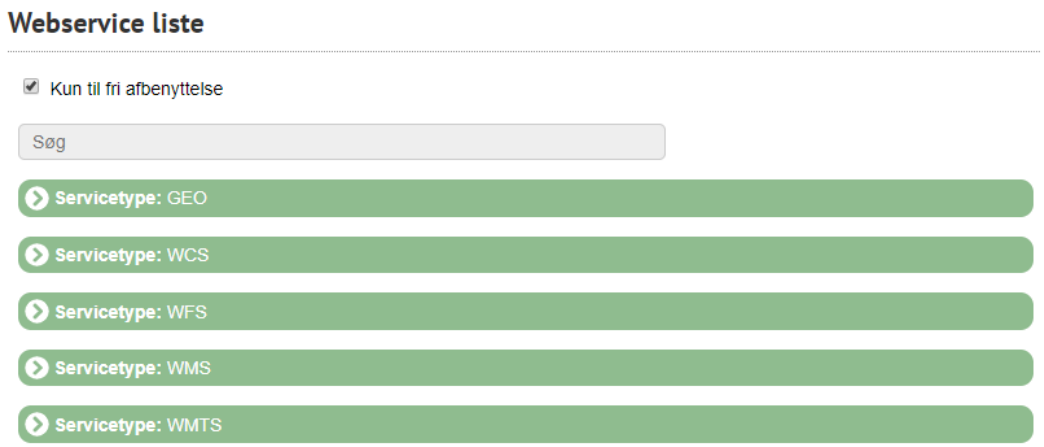

Klik på WMS

Vælg derefter den tjeneste som du ønsker at lave en forespørgsels URL til.
I dette eksempel vælges WMS:forvaltning2

Klik på tjenestenavnet, så folder en liste sig ud:

WMS: forvaltning2 (Ny Forvaltningstjeneste inkl. Sagsbehandlingskortet. Tjenesten udstiller aktuelle "rå" fællesoffentlige grunddata til brug for kommunal sagsbehandling og offentlig forvaltning.)

Service navn
forvaltning2

Beskrivelse
En nem og samlet adgang til mange af de nyeste danske grunddata målrettet kommunal sagsbehandling og offentlig forvaltning. Tjenesten udstiller ortofoto, Sagsbehandlingskortet, matrikelskel - gældende og foreløbige, DAGI - kommune- og regionsgrænser, stednavne og vejnavne og adresser. Sagsbehandlingskortet består af et basis baggrundskort suppleret med 6 forskellige forvaltningstemaer alle baseret på aktuelle GeoDanmark data.

Adgangsvilkår
Til fri afbenyttelse (vilkår)

Lag
Basis_ortofoto
Basis_kort
Teknik
Natur
Trafik
Hydro
Adresse-byggesag
Supplement
Kurver
Adm-graense
Navne_basis_kort
Husnummer
Matrikel
Matrikel-tekst

Spatial Reference
EPSG:25832
EPSG:25833
EPSG:4326
EPSG:3857
EPSG:32632
EPSG:32633

Service-metadata som XML
Se Capability-fil

URL til GIS program

Lav URL

Under hver tjeneste er der lavet en beskrivelse af data - hvilke lag tjenesten tilbyder- hvilket koordinatsystem, EPSG osv.

Her er det også muligt at lave en forespørgsels URL

Indsæt token og kopier link

Vælg WMS version
1.1.1
1.3.0

Indsæt din token

Link
https://services.kortforsyningen.dk/service?request=GetCapabilities&servicename=forvaltning2&service=WMS&version=1

Kopier link

Sæt URL'en ind i MapInfo ved at klikke på Open

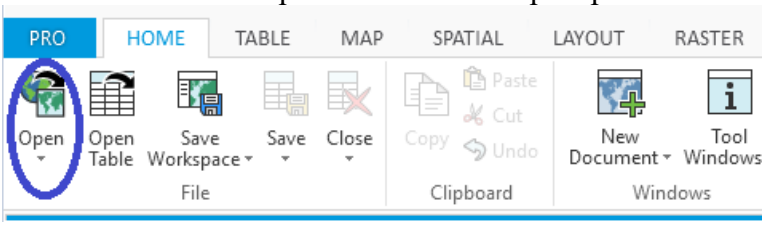

Vælg Mapping (WMS)

Så kommer dette skærmbillede

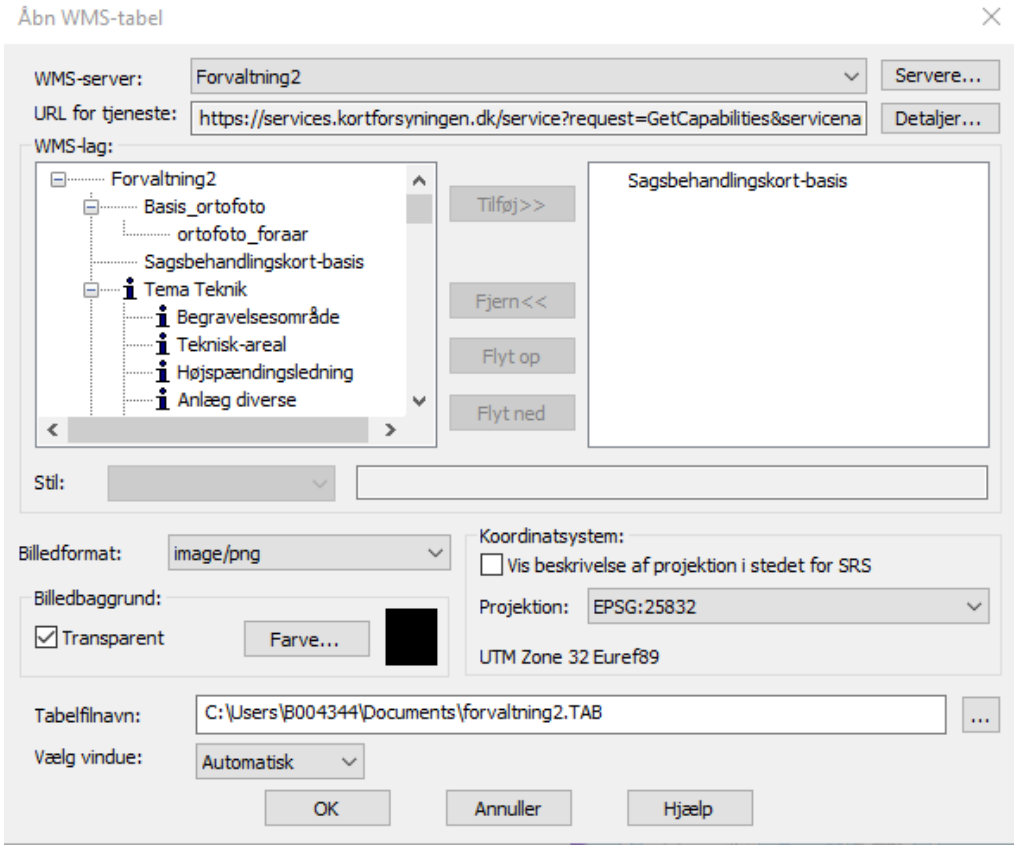

Klik på Servere…

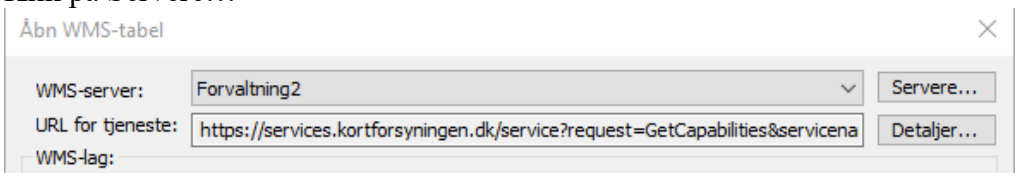

På næste skærmbillede klikkes på Tilføj.….

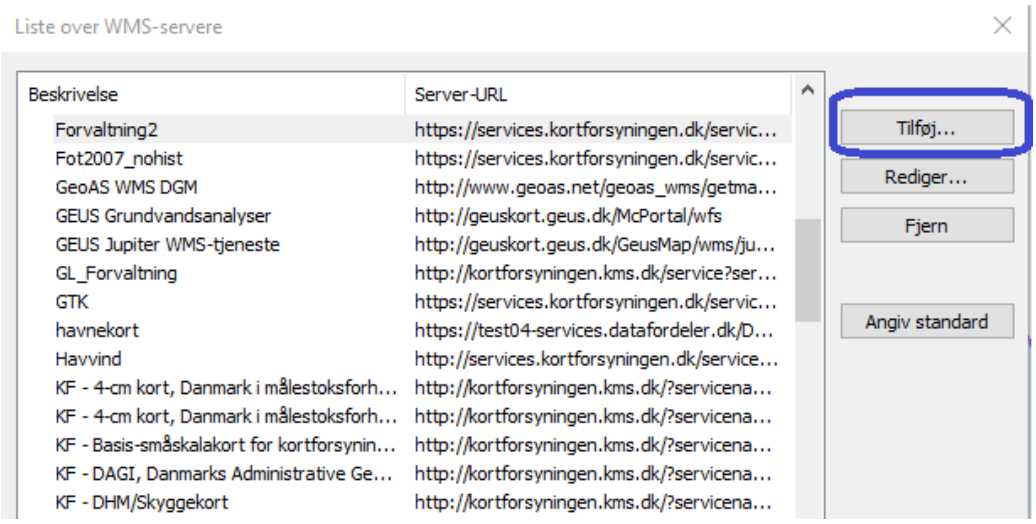

Så kommer der en mulighed for at sætte den URL ind, som er lavet tidligere i denne vejledning.

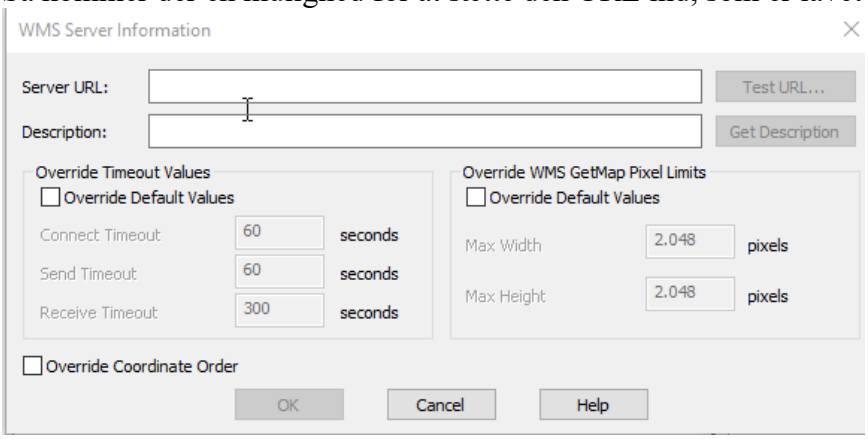

URL sættes ind hvor der står Server URL som her (Blå markering)

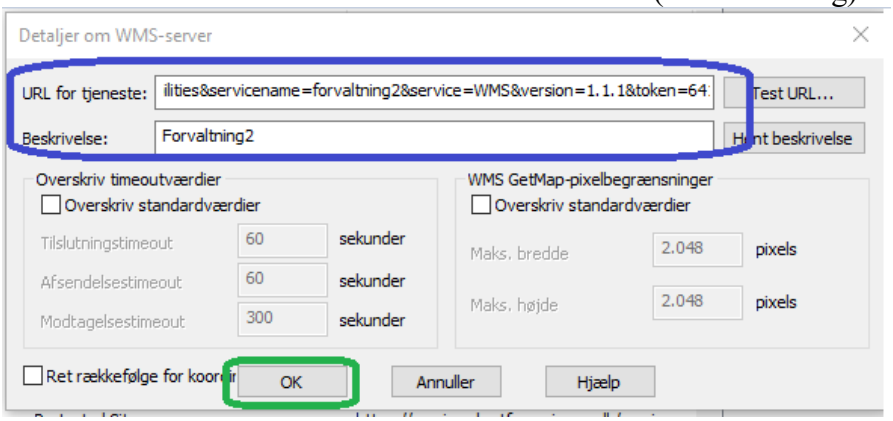

Klik tilsidst på OK (Grøn markering)

Så kommer denne frem

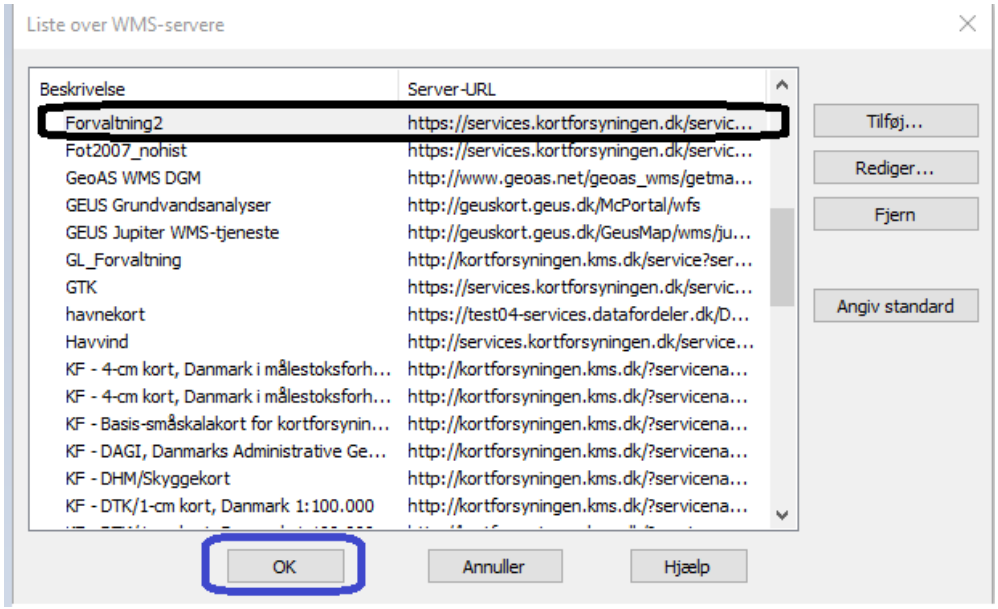

Klik på Forvaltning2 og derefter OK

Så kommer denne mulighed frem

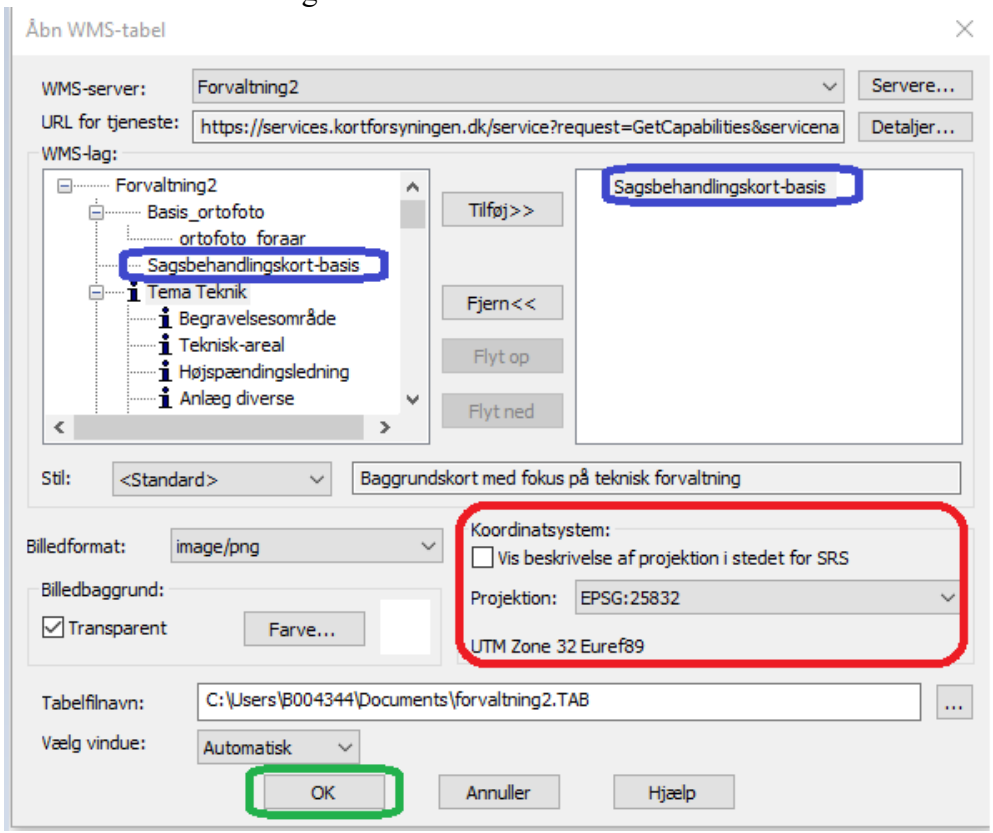

Klik et lag fra WMS tjenesten f.eks Sagsbehandlerkort-basis (Blå)

Klik derefter på Tilføj>> (Blå)

Laget flyttes over. (Blå)

Sæt kortprojektion (Rød) og klik OK (Grøn)

Så kommer der et Sagsbehandlerkort fra WMS:forvaltning2 ind i MapInfo

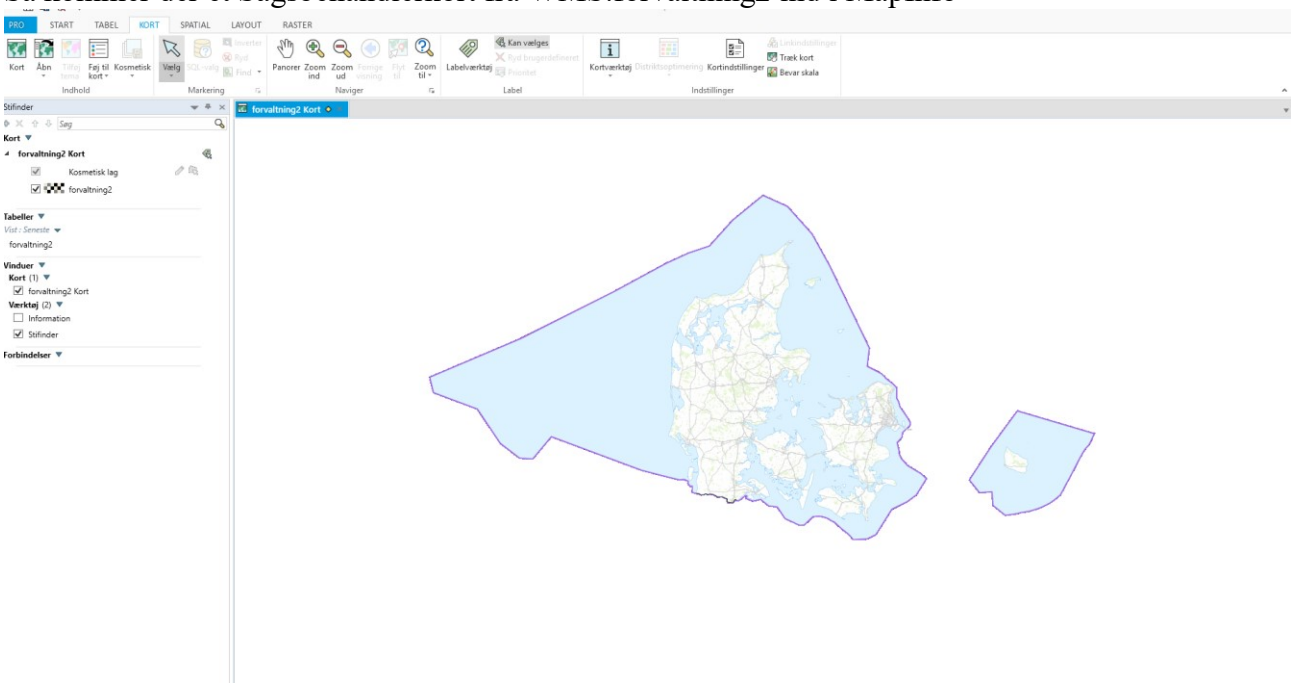

Samme fremgangsmåde ved andre WMS tjenester.

.