

# Efterbehandling og brug af opgavelister 2025

Geodanmark kursus 22. Oktober 2025, kl. 9.00-10.30 på Teams

**Bemærk at webinaret optages**

Lisbeth Bro Lund, Brolund GIS / Assens Kommune  
Thorbjørn Vang Søndergaard, Vejle Kommune  
Tue Hylby Lindqvist, KL / GeoDanmark Fællessekretariat

# Program

- Velkommen og program
- Introduktion til efterbehandling og opgavelister
- Demo af efterbehandling og brug af opgavelister
- Spørgsmål og svar samt eksempler fra deltagerne
- Afrunding

# Erfaringer og ønsker

3. Hvad vil du gerne vide noget konkret om i forbindelse med efterbehandling eller brug af lister? Det kan fx være et problem du har oplevet eller noget processuelt eller teknisk.

5 Svar

ID ↑	Navn	Svar
1	anonymous	Bare en god gennemgang af opgaven.
2	anonymous	Jeg ved ikke meget om det her. I må meget gerne starte med det helt basale.
3	anonymous	Jeg mangler noget input omkring hvad andre gør. Jeg er altid lidt nervøs for, at jeg har misset noget.
4	anonymous	Jeg vil gerne vide mere om der er forskel på efterbehandlingen ved total ajourføring og alm. ajourføring ?
5	anonymous	Generelt bare en introduktion til hvordan jeg griber opgaven an.

Oversigt over svar Aktiv

Svar

15



Gennemsnitlig tid

01:29



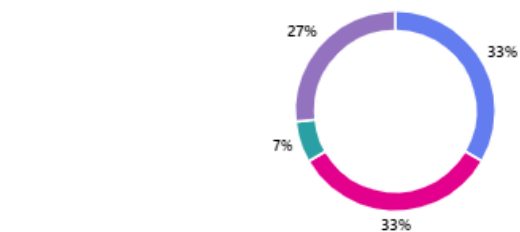
Varighed

11 Dage



1. Hvor meget erfaring har du med efterbehandling af GeoDanmark-data i GeoDK? [Flere detaljer](#)

- Ingen, det er første gang 5
- Lidt erfaring, jeg har gjort det 1-2 gange før 5
- Middel erfaring, jeg har gjort det 2-4 gange 1
- Meget erfaring, jeg har gjort det 5 gange eller mere 4
- Ved ikke 0



2. Hvor meget erfaring har du med at bruge efterbehandlingslister? [Flere detaljer](#)

- Ingen, det er første gang 8
- Jeg har prøvet det før 7
- Ved ikke 0



# Introduktion til efterbehandling og opgavelister

Ved Thorbjørn Vang Søndergaard, Vejle Kommune

# Online kursus i efterbehandling og brug af opgavelister

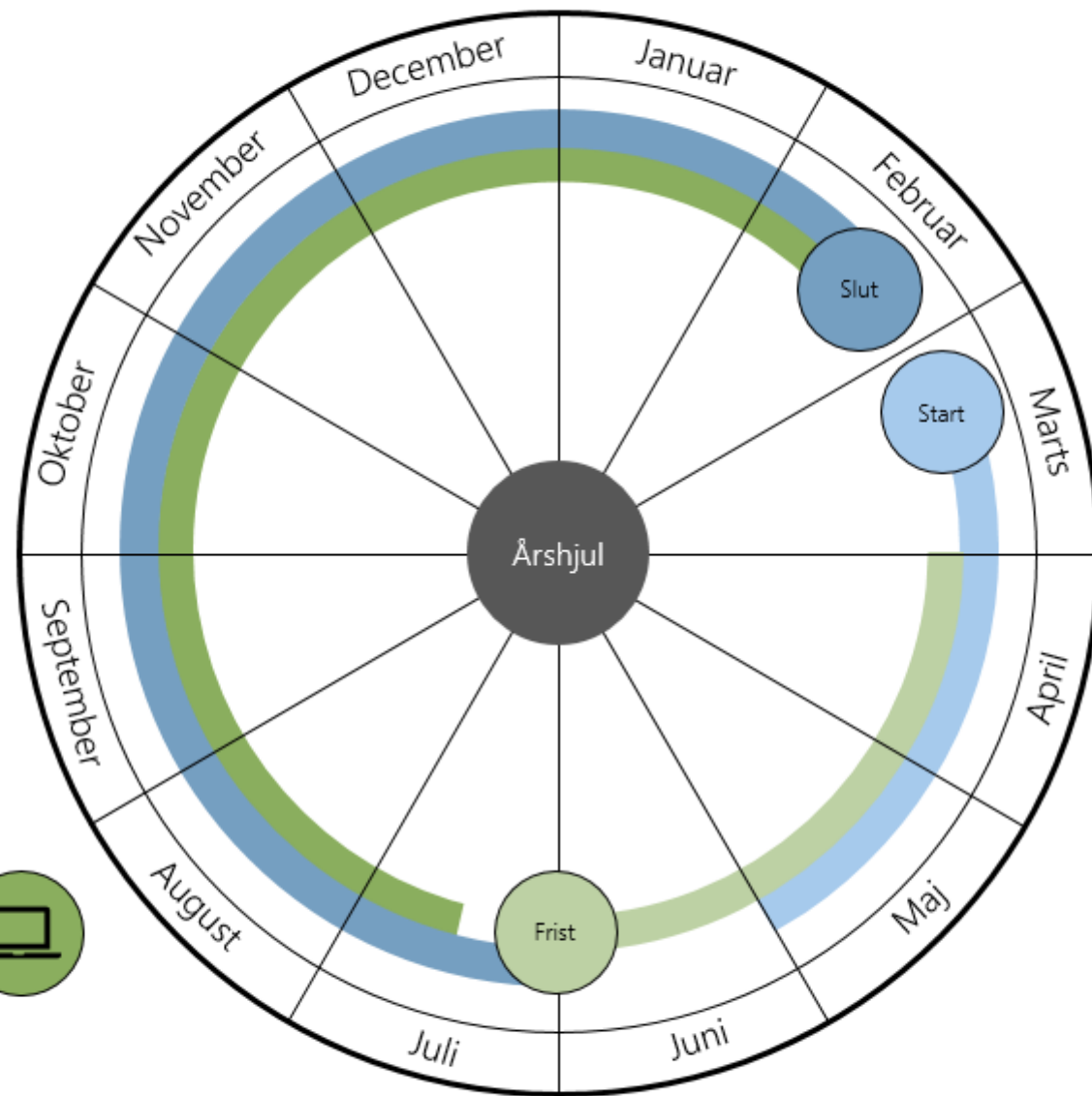
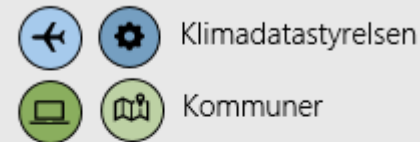
22. oktober 2025


Agenda:


- Årshjul for GeoDanmark opgaver
- Hvorfor skal vi efterbehandle
- Processen for efterbehandling
- Overblik relevante vejledninger
- Attributter for Bygning og Vej
- Opgavelister til gennemgang
- Demo af udvalgte opgavelister





# GeoDanmark Produktions årshjul



 1) Fotoflyvning og udgivelse af Quick Ortofoto

 2) Ændringsudpegninger

4) Kvalitetskontrol og efterbehandling af returdata 

3) Produktion og kvalitetskontrol 

<https://earthmaps.dataforsyningen.dk/vektorStatus>

# Hvorfor skal vi efterbehandle GeoDanmark data?

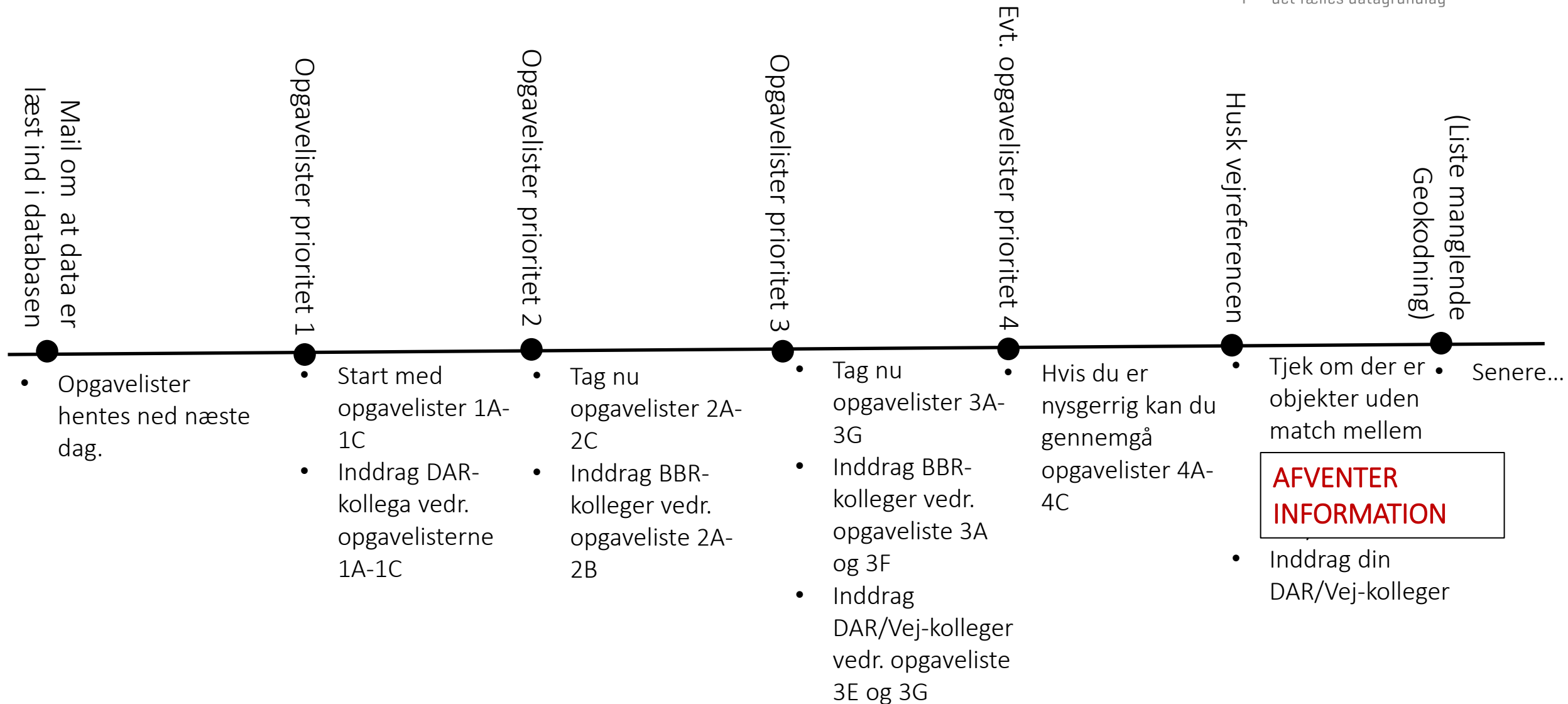
Overordnet går efterbehandlingsopgaven ud på at:

- Tilknytte/rette de nødvendige administrative\* attributter på objekterne.
- Kontrollere objekter, der ikke er blevet ajourført og evt. tilrette attributter, så de kommer med i næste års ajourføring.
- Og så en lille smule datavask...

\*(hermed menes oplysninger som kun kommunen kender)



# Processen for efterbehandling



## Oversigt vejledninger

- Ny overbliksside på GeoDanmark.dk om listerne: [opgavelister-til-kommunerne](#)
- [Vejledning til kommunal efterbrænding af bygning](#)
- [Vejledning til kommunal efterbrænding af vej](#)
- [Vejmidte attributter](#) (præsentation med uddybning af attributter)

# Attributter Bygning

<p><b>GeoDK</b> - default "Bygning" - kan ændres  <b>Geokoder</b> - default "Bygning"  <b>Producent</b> - kan korrigere ved registrering</p>	<p><b>BYGNINGSTYPE *</b>  Bygning</p>
<p><b>GeoDK</b> - default "Tag"  <b>defaultværdi skal ændres til "Ikke tildelt"</b>  <b>Geokoder</b> - default "Ikke tildelt"  <b>Producent</b> - tildeler værdi ved registrering</p>	<p><b>MÅLESTEDBYGNING *</b>  Tag</p>
<p><b>GeoDK</b> - default "Ikke tildelt"  <b>Geokoder</b> - default "Ikke tildelt"  <b>Producent</b> - tildeler værdi ved registrering</p>	<p><b>METODE3D *</b>  Ikke tildelt</p>
<p>Default "Nej" - GeoDK validerer</p>	<p><b>OVERLAPBYGNING *</b>  Nej <input type="checkbox"/></p>
<p>Default "Ja"  Skal ændres til "Nej" ved reg. af underjordisk anlæg</p>	<p><b>SYNLIGBYGNING *</b>  Ja <input checked="" type="checkbox"/></p>
<p><b>GeoDK</b> - default "Nej" men kan ændres  <b>Geokoder</b> - angiver korrekt ift. spec.  <b>Producent</b> - tildeler korrekt ift. spec.</p>	<p><b>UNDERMINIMUMBYGNING *</b>  Nej <input type="checkbox"/></p>

<p><b>GeoDK</b> - default "10.00"  <b>Geokoderen</b> - default "10.00"  <b>Producent</b> - tildeler værdi ift. spec.</p>	<p><b>PLANNØJAGTIGHED *</b>  10.00</p>
<p><b>GeoDK</b> - default "Manuel"  <b>Geokoderen</b> - default "Manuel"  <b>Producent</b> - tildeler værdi ift. spec.</p>	<p><b>PLANSTEDFÆSTELSESMETODE *</b>  Manuel</p>
<p><b>GeoDK</b> - default "Anlagt" ("<b>Under anlæg</b>")  <b>Geokoderen</b> - "lytter" på livscyklus i BBR  <b>Producent</b> - tildeler værdi ift. spec  <b>Kommune forbrænding (se ad.3)</b></p>	<p><b>STATUS *</b>  Anlagt</p>
<p><b>GeoDK</b> - default "10.00"  <b>Geokoderen</b> - default "10.00"  <b>Producent</b> - tildeler værdi ift. spec.</p>	<p><b>VERTIKALNØJAGTIGHED *</b>  10.00</p>
<p><b>GeoDK</b> - default "Manuel"  <b>Geokoderen</b> - default "Manuel"  <b>Producent</b> - tildeler værdi ift. spec.</p>	<p><b>VERTIKALSTEDFÆSTELSESMETODE *</b>  Manuel</p>
<p>Ingen aktion (ny = maskinel oprettelsesdato)</p>	<p><b>VIRKNINGFRA *</b>  17.10.2018 11:18:45</p>

# Attributter Vejmidte

GeoDK - default 4-cifret kommunenummer Producent - intet	KOMMUNEKODE * 0461	
GeoDK - default "Befæstet" Producent - kan korrigeres ved registrering	OVERFLADE * Befæstet	▼
GeoDK - default "Nej" Producent - kan korrigeres ved registrering	RUNDKØRSEL * Nej	<input type="checkbox"/>
GeoDK - default "Nej" Producent - kan korrigeres ved registrering	TILOGFRAKØRSEL * Nej	<input type="checkbox"/>
GeoDK - default "Al færdsel", bør kontrolleres efter ny levering - se bilag (matrix) Producent - kan korrigeres ved registrering	TRAFIKART * Al færdsel	BØR ▼
GeoDK - default "Mellem vej", bør kontrolleres efter ny levering - se bilag (matrix) Producent - kan korrigeres ved registrering	VEJKATEGORI * Mellem vej	BØR ▼
GeoDK - default "Vej", kan kontrolleres efter ny levering - se bilag (matrix) Producent - kan korrigeres ved registrering	VEJMIDTETYPE * Vej	KAN ▼
GeoDK - default "Kommunen", kan kontrolleres efter ny levering - se bilag (matrix) Producent - intet	VEJMYNDIGHED * Kommunen	KAN

GeoDK - default "10.00" Producent - tildeler værdi ift. spec.	PLANNØJAGTIGHED * 10.00	▼
GeoDK - default "Manuel" Producent - tildeler værdi ift. spec.	PLANSTEDFÆSTELSESMETODE * Manuel	▼
GeoDK - default "Anlagt", skal kontrolleres efter ny levering - se bilag (matrix) Producent - tildeler værdi ift. spec.	STATUS * Anlagt	(SKAL- Forår) ▼
GeoDK - default "10.00" Producent - tildeler værdi ift. spec.	VERTIKALNØJAGTIGHED * 10.00	▼
GeoDK - default "Manuel" Producent - tildeler værdi ift. spec.	VERTIKALSTEDFÆSTELSESMETODE * Manuel	▼
Ingen aktion (ny = maskinel oprettelsesdato)	VIRKNINGFRA * 18.12.2018 10:09:51	

Prioritet: 1. SKAL, 2. BØR, 3. KAN  
Årets objekter: Filtrer på Kommentar =  
'Totalajourføring 2025'

# Opgavelister til efterbehandling

Op til 17 forskellige opgavelister:

1A. Vejmidte - Anlagt Store-mellem veje, uden vejkode	}	Handler om ambulancer, sygetransport, ruteplanlægning - vigtige
1B. Vejmidte - Vejkode ukendt i DAR		
1Ca. Vejmidte og Systemlinje - Brudte vejkode - Ændringer det seneste år		
1Cb. Vejmidte og Systemlinje - Brudte vejkode - Ændret før seneste år		
2A. Bygning - Anlagt med overlap	}	Handler om oprydning i fejl, så data ikke er misvisende
2B. Bygning Endelig – UnderNedlæggelse		
2C. Vejmidte Endelig – UnderNedlæggelse		
3A. UP Punkt – Foretaget = Nej – Geokoder	}	Handler primært om at rette op i data ift. næste års ajourføring, og at alt bliver vist korrekt
3B. UP Punkt - Foretaget = Nej – Øvrige		
3C. UP linje - Foretaget = Nej		
3D. UP flade - Foretaget = Nej		
3E. Vejmidte - Anlagt Adgangsvej, uden vejkode		
3F. Bygning Foreløbig – Anlagt		
3G. Vejmidte Foreløbig – Anlagt		
4A. UP Punkt Foretaget = Nej - KDS	}	Handler om, hvad KDS laver indenfor din kommunegrænse
4B. UP Linje Foretaget = Nej - KDS		
4C. UP Flade Foretaget = Nej - KDS		

# Mail om opgavelister

Jeres GeoDanmark data er også klar til efterbehandling. I kan hente jeres opgavelister til efterbehandling her: [Download Listerne her](#). Vælg zip-filen med jeres kommunenummer. Mappen indeholder desuden oversigt over antal pr. opgaveliste samt vejledningen.

0510_postprod_lister.zip	66.4 KB	2025-09-22 22:10:13	<a href="#">Download</a>
0530_postprod_lister.zip	225.4 KB	2025-09-22 22:04:30	<a href="#">Download</a>
0540_postprod_lister.zip	83.0 KB	2025-09-22 22:28:09	<a href="#">Download</a>

Husk at rulle ned til vedledningen nederst, eller find den på <https://www.geodanmark.dk/anvend-geodata/opgavelister-til-kommunerne>

0851_postprod_lister.zip	199.7 KB	2025-09-22 22:35:10	<a href="#">Download</a>
0860_postprod_lister.zip	106.5 KB	2025-09-22 22:13:11	<a href="#">Download</a>
Opgavelister_til_etterbehandling_af_årets_GeoDanmark_ajourføring.pdf	1.3 MB	2024-09-28 18:22:28	<a href="#">Download</a>

# Oversigt antal opgaver pr. opgaveliste

Listeoversigt for 0410	
Prioritet - Liste navn	Antal objekter til gennemgang
1A. Vejmidte - Anlagt Store-mellem veje, uden vejkode	105
1Ca. Vejmidte og Systemlinje - Brudte vejkode - Ændringer det seneste år	77
1Cb. Vejmidte og Systemlinje - Brudte vejkode - Ændret før seneste år	21
2A. Bygning - Anlagt med overlap	7
2B. Bygning Endelig - UnderNedlæggelse	156
3A. UP Punkt - Foretaget = NEJ - geokoder	9
3B. UP Punkt - Foretaget = NEJ - øvrige	2
3D. UP Flade - Foretaget = NEJ	1
3E. Vejmidte - Anlagt Adgangsvej, uden vejkode	6
3F. Bygning Foreløbig - Anlagt	177
3G. Vejmidte Foreløbig - Anlagt	3
4A. UP Punkt - Foretaget = NEJ - KDS	1
4C. UP Flade - Foretaget = NEJ - KDS	4

[Download vejledning](#)

I zip-filen ligger en html-fil med oversigt over antal objekter på hver opgaveliste. Dermed er det nemt at overskue opgavernes omfang på forhånd, inden man indlæser listerne i GeoDK-editoren.

Vejledning til opgavelister kan også tilgås herfra.



# Demo udvalgte opgavelister

- 1A. Vejmidter uden vejkode
- 1Ca. Vejmidte og systemlinjer – Brudte vejkode – Ændringer det seneste år
- 2A. Bygning Anlagt med overlap
- 2B. Bygning Endelig under nedlæggelse
- 3A. UP Punkt – Foretaget= Nej - Geokoder
- 3E. Vejmidte - Anlagt adgangsvej, uden vejkode
- 3F. Bygning – Foreløbig anlagt
- 4A. UP Punkt – Foretaget=Nej – KDS
- 4C. UP Flade – Foretaget=Nej – KDS



# Demo af efterbehandling og brug af opgavelister med eksempler

Ved Lisbeth Bro Lund, Brolund GIS / Assens Kommune

# Afrunding

- Har I behov for opfølgende kortere sparringsmøder fx om en måned – og om to?
- Side om opgavelister: [Opgavelister til Kommunerne - geodanmark](#)
- Deltagerliste, præsentation og optagelse – findes snart på kursussiden: [Efterbehandling og brug af opgavelister 2025 - geodanmark](#)
- Flere kurser på: <https://www.geodanmark.dk/anvend-geodata/kurser-og-workshops/>

# Bilag – nyttige links og tips fra mødet/chatten

I kan få procesbistand til jeres ajourføring – se mere og ansøg på <https://www.geodanmark.dk/home/vejledninger/aendringsudpegninger/styrk-jeres-administrative-ajourfo...>