

## Redegørelse for Systemforum 2022

### Forummets sammensætning

Dorte Haar (Sønderborg Kommune)  
Ingrid Østerberg Mohr (SDFI, Operatør)  
Anders Esgaard Christensen (SDFI, Sekretær)  
Ivan Laursen Johannessen (SDFI)  
Janus Cavit Hoigaard Anker (Københavns Kommune, Udtrådt)  
Morten Karshøj (SDFI)  
Morten Romanow Bøgemose (SDFI)  
Ole Brask (Roskilde Kommune)  
Reno Lindberg (Silkeborg Kommune, Formand)

VI VIL SÅ GERNE HAVE EN NY FRA EN STOR KOMMUNE 😊

## Resumé

4 releases af GeoDK;

**1.19** – 15. marts 2022

Sagslisten ændret til bedre overblik og udvidet funktionalitet m.fl.

**1.20** – 22. juni 2022

Flere muligheder for visning af objekter (map-filer), kortpakker, Migrering til .NET 6.0 m.fl.

**1.21** – 4. oktober

Masseopdatering, "alt indenfor" valg, flere baggrundskort, kortpakker til kommunerne

**1.22** – 13. december 2022

"Ny" sikkerhedsløsning del 1, Klimatilpasningsfunktionalitet, tænd/sluk for alle temaer

- Klargøring til ny specifikation – hvad skal der til fra GeoDK samt governance forløb i systemforum?
- Opstart af diskussion med leverandør vedr. datamodel – hvad kan være costdriver?
- Forberedelse og udsendelse af lister der bedre understøtter den årlige kommunale gennemgang ift udpegning og kvalitetssikring af DHM linje og DHM Hesteko
- Bedre understøttelse af oprydning i sager i GeoDK via ny sagsoversigt

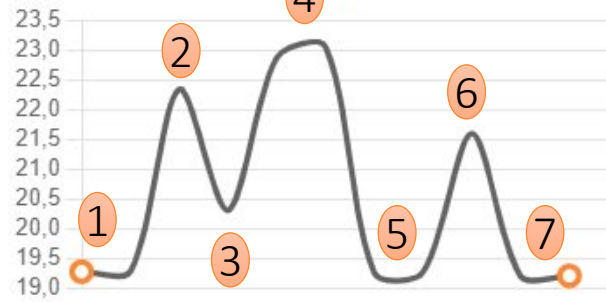


## DHMLinje

OBJEKTID: 1200545699

36.90 m

LÆNGDE




Punkter, der ikke vises i grafen, har ukendte z-værdier (-999)


### EDITER

 [Attributter](#) >

 [Geometri](#) >

 Ingen historik

### OBJEKT

 [Slet DHMLinje](#)

 [Dupl. DHMLinje](#) >



## Målsætning for det kommende år

4 releases 😊

Bl.a. større opgradering af listefunktion med avanceret listedannelse

Desuden;

- Deltage i arbejdet med input til ny Datafordeler
- Kommunikere om overgang til DAF til kommuner i god tid
- Starte på arbejdet med ny specifikation for grunddata idet det har tæt sammenhæng til GeoDK

# GeoDanmark Grunddatas kvalitet

| Sanktionstype    | Antal     |
|------------------|-----------|
| Advarsel         | 4.218.529 |
| Karantæne        | 76.085    |
| <b>Blokering</b> | 467       |
| I alt            | 4.295.081 |

| Tema m Blokering    | Antal |
|---------------------|-------|
| Bassin              | 87    |
| Brugsgrænse         | 6     |
| Bygning             | 155   |
| DHM Hestesko        | 1     |
| I udlandet ☺        | 4     |
| Grøft               | 2     |
| Hegn                | 8     |
| Helle               | 1     |
| Mast                | 6     |
| Skov                | 40    |
| Skrænt              | 2     |
| Startbane           | 19    |
| Teknisk Anlæg Flade | 22    |
| Udpegning           | 51    |
| Vandløbsmidte       | 10    |
| Vandløbsskant       | 8     |

# GeoDanmark Grunddatas kvalitet

| Sanktionstype | Antal     |
|---------------|-----------|
| Advarsel      | 4.218.529 |
| Karantæne     | 76.085    |
| Blokering     | 467       |
| I alt         | 4.295.081 |

| Regel  | Antal  |
|--|--------|
| Objekter med vertikalStedfæstelsesmetode = Fotogrammetri eller Landmåling må ikke have udefinerede koter | 14.670 |
| To punkter i bygning med målestedBygning = Tag må ikke ligge tættere end 10 cm.                          | 14.536 |
| Vejmidte må ikke være brudt når attributter er ens, og der ikke er forgreninger.                         | 6.385  |
| Skov må ikke have et hul, der er helt udfyldt af et objekt fra en anden fladegruppe                      | 3.194  |
| To punkter i bygning med målestedBygning = Væg eller Tag og Væg må ikke ligge tættere end 5 cm.          | 2.460  |
| Vandløbskant må ikke være brudt når attributter er ens, og der ikke er forgreninger.                     | 2.413  |
| Træ må ikke ligge udenfor Områdepolygon  | 2.188  |
| Vejmidte må ikke have hældning > 45°. Undtaget fra reglen er kote -999                                   | 1.895  |
| Skov må ikke have fællesforløb med Hegn  | 1.616  |
| Mast må ikke ligge udenfor Områdepolygon   | 1.450  |

# GeoDanmark Grunddatas kvalitet

| Sanktionstype | Antal     | Valideringsregel_id | Beskrivelse   | Antal     |
|---------------|-----------|---------------------|---|-----------|
| Advarsel      | 4.218.529 | 9000                | Bygning må ikke have hjørner med vinkel mellem 80° og 88°                               | 341.643   |
| Karantæne     | 76.085    | 9001                | Bygning må ikke have hjørner med vinkel mellem 92° og 100°                              | 430.798   |
| Blokering     | 467       | 9002                | Bygning må ikke have hjørner med vinkel mellem 170° og 178°                             | 303.460   |
| I alt         | 4.295.081 | 43082               | Bygning skal have fællespunkter ved fællesforløb med Bygning                            | 74.954    |
|               |           | 13317               | Længden af Hegn udenfor Områdepolygon skal være > 25 m.                                 | 348.300   |
|               |           | 13318               | Længden af Hegn indenfor Områdepolygon skal være > 2 m.                                 | 152.700   |
|               |           | 42069               | Hegn må ikke ligge inde i synlig Bygning med overlap mellem 0 og 10 cm.                 | 285.512   |
|               |           | 30001               | Vejmidte må ikke krydse et andet linjeobjekt i 2D under registreringsnøjagtigheden      | 981.698   |
|               |           | 30004               | Vejkant må ikke krydse et andet linjeobjekt i 2D under registreringsnøjagtigheden       | 789.704   |
|               |           | 30019               | Vandløbsmidte må ikke krydse et andet linjeobjekt i 2D under registreringsnøjagtigheden | 122.184   |
|               |           | Bygning i alt       |   | 1.150.855 |
|               |           | Hegn i alt          |   | 786.512   |
|               |           | Vej i alt           |   | 1.771.402 |