

Redegørelse for Produktionsforum 2022

Forummets sammensætning

Annette F. Stammerjohan, SDFI. Formand for Produktionsforum.

Eskil K. Nielsen, SDFI.

Jørgen Grum, SDFI.

Kurt Toft, SDFI.

Allan Gyldendal Frederiksen, repræsentant for GeoMidt (kortsamarbejdet i Region Midtjylland).

Merete Hansen, repræsentant for Sydkort (kortsamarbejdet i den jyske del af Region Syddanmark).

Sten Frandsen, repræsentant for GeoFyn (kortsamarbejdet på Fyn).

Marianne Tomra, repræsentant for GeoNord (kortsamarbejdet i Region Nordjylland).

Christian Greisik, repræsentant for GeoØst (kortsamarbejdet bestående af kommunerne i Region Hovedstaden og Region Sjælland – dog ikke kommunerne Frederikssund, Frederiksberg og København).

Laura Bjørnholt Larsen, SDFI. Repræsentant for GeoDanmarks Fællessekretariat.

Udtrådte;

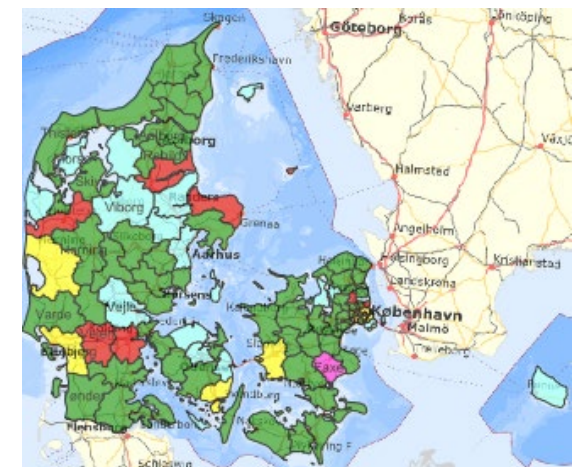
Anne Grete Rasmussen udtrådt af forum den 30. marts 2022

Torsten L. Andersen er udtrådt af forum den 31. august 2022.

• **Året 2022 Dataproduktionen er forløbet planmæssigt**



- Fotoflyvningen - start 10. marts og afsluttet 18. april
- quick ortofoto landsdækkende 31. maj
- endelige ortofoto på datafordeleren den 16. november



- Total ajourføringen start 9. juni og forventes afsluttet ultimo november
- Udpeget ajourføring start 23. juni og forventes afsluttet sidst i februar.

Tidspunkt	Arrangement	Form	Dato
Q1	Kick-off på arbejdsprogram	Webinar	8. februar
	Implementering af vejreferencen	Webinar	Feb.-jun.
Q2	Regionale input til arbejdsprogrammet GeoMidt_GeoNord	Fysisk	31. maj
	Regionale input til arbejdsprogrammet SydKort_GeoFyn	Fysisk	14. juni
	Regionale input til arbejdsprogrammet GeoBst	Fysisk	17. juni
	Best practice for registrering og ajourføring af friluftslagsdata	Webinar	17. maj + 8. juni
	Kvalitetstæft og ajourføring af det hydrologisk tilpasningslag	Webinar	4. maj
	Sådan gennemføres ÆUP og ajourføring af GeoDanmark data	Webinar	5.-12. maj
	Ajourføring af vejreferencen	Webinar	24. maj + 18. august
	Begynderkursus i GeoDK	Fysisk	13. juni
Q3	Datafordeler	Webinar	September
	Grundkursus i GeoDanmark	Fysisk	August
	DAR integration	Webinar	Uge 36-37
	Listefunktion	Webinar	Uge 36-37
Q4	Repræsentantskabsmøde	Fysisk	1. december
	Best practice for ajourføring af skoledistrikter	Webinar	Oktober
	Webinar om SVG udtræk fra de 3 baggrundskort	Webinar	November

Produktionsforum mener at fokusering på opgaven, afholdelse af webinarer for kommunerne, samt godt og nemt samarbejde med kompetente medarbejdere i GeoDanmark er med til at produktionerne kører så smertefrit.

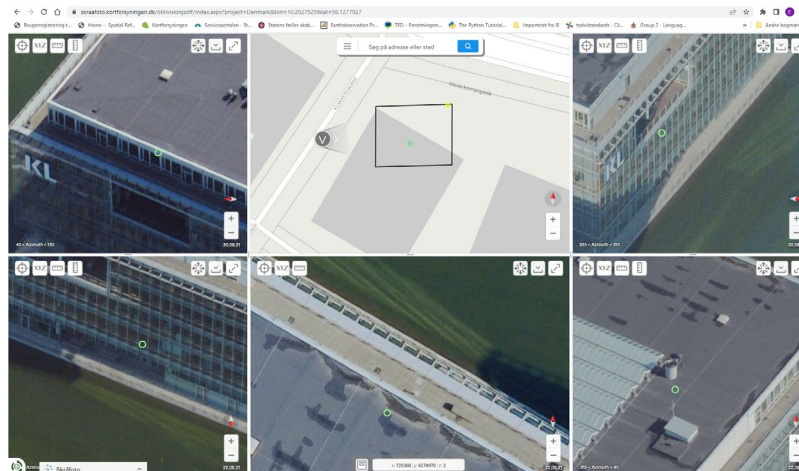
Projekter Produktionsforum i 2022 har fulgt.

- **Projekt lodfoto**

Udvælgelse af områder:
Odense, Herning, Fredericia og København
Forskellige kameratyper

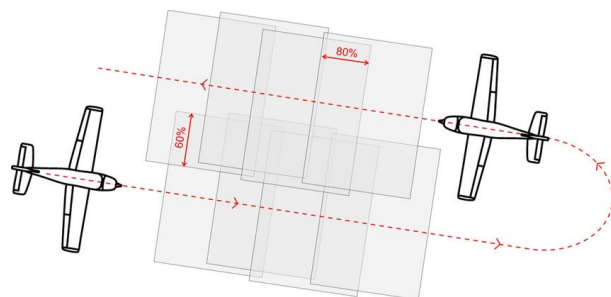
Produkter:
Ortofoto
Kørebane kant, riste, brønde.

Areal:
2*2 km
Markkontrol og sammenligning af nøjagtighed med GeoDK
Kræver at objektet findes i begge datasæt




- **Forsøg med fortættede flyvelinjer over Odense by**

De første resultater viser forbedringer for ortofoto og kortlægning i tætbebyggede områder med høje bygninger.



Projekter vedr. det hydrologiske tilpasningslag og vandløbsskikkelsesdata



Målsætning for det kommende år

Lister til GeoDK-klienten der kan hjælpe kommunerne i forbindelse med ex. fejlregning.

OPGAVER (18 AF 18)

✓ 26787 - Advarsel: Vejmidte skal snappe i 3D med andre Vejmidte objekter

✓ 26788 - Advarsel: Vejmidte skal snappe i 3D med andre Vejmidte objekter

Specificere hvorledes GeoDK-klienten kan benyttes som kommunikationsværktøj

