


Kommunalt møde

efter GeoDanmarks repræsentantskabsmøde 1.12.2022

Dagsorden

- 15.00 'Projektsamfundet' i GeoDanmark
Aktuelt projektoverblik - hvordan opstår projekter i og udenfor GeoDanmark, herunder foreningens strategiske interesser for involvering
- 15.10 GeoFA – kommunal case
- 15.20 Dialog
- Hvordan vil kommunerne involveres i projekter?
 - Hvilken rolle kan kommunerne, de regionale kortsamarbejder og FOSAKO-forretningsudvalg/KTC-faggruppe spille?
 - Hvilken rolle kan bestyrelsen og sekretariatet spille for at sikre større kommunalt ejerskab til GeoDanmark?
- 15.45 Det kommunale GeoDanmark arbejdsprogram 2023 og budget 2023
- 16.00 Tak for i dag

GeoDanmarks strategi



Vores indsatsområder

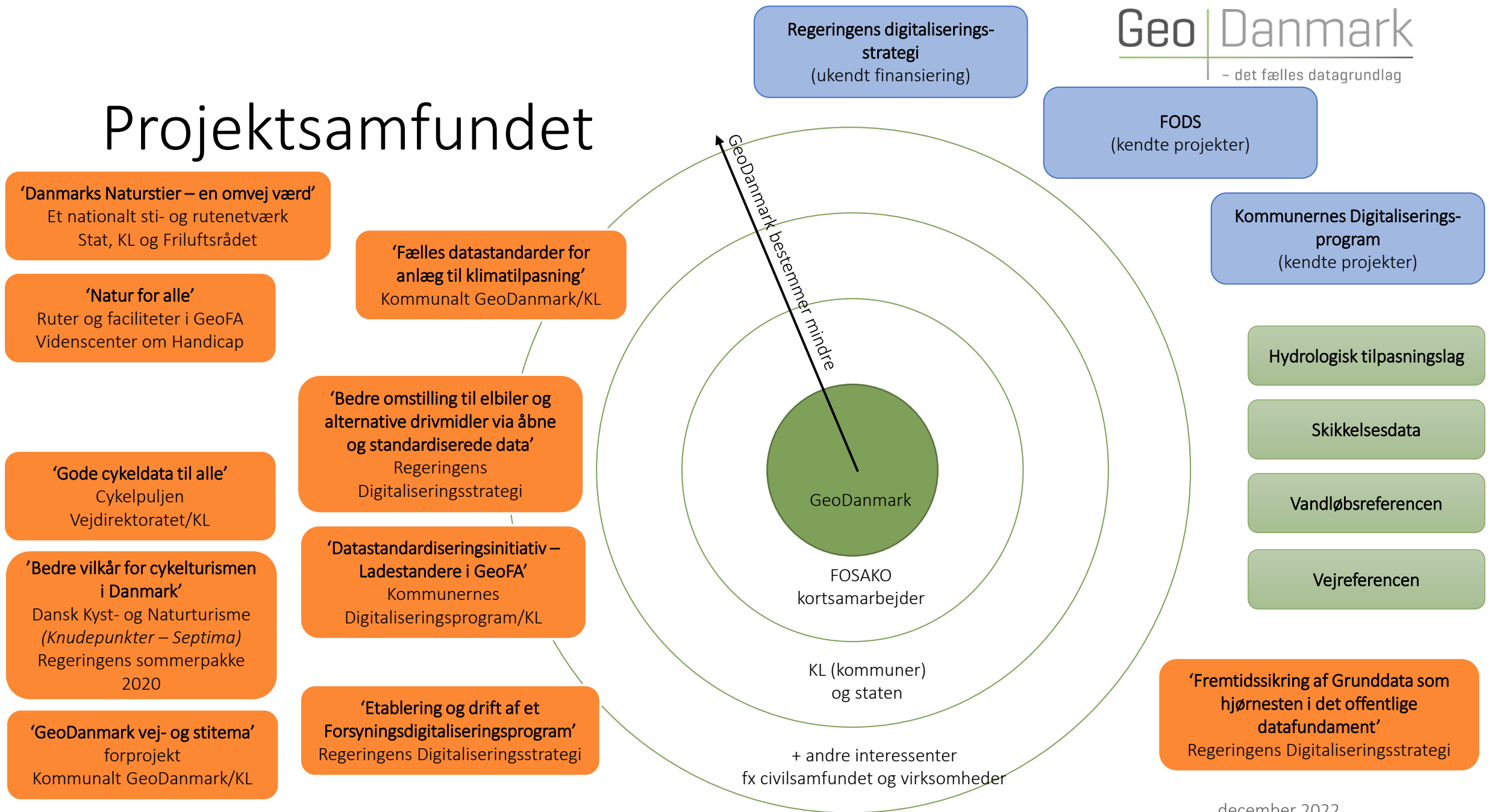
Vi skaber bedre offentlige beslutningsgrundlag

Vi opsøger fremtidens forvaltningsbehov

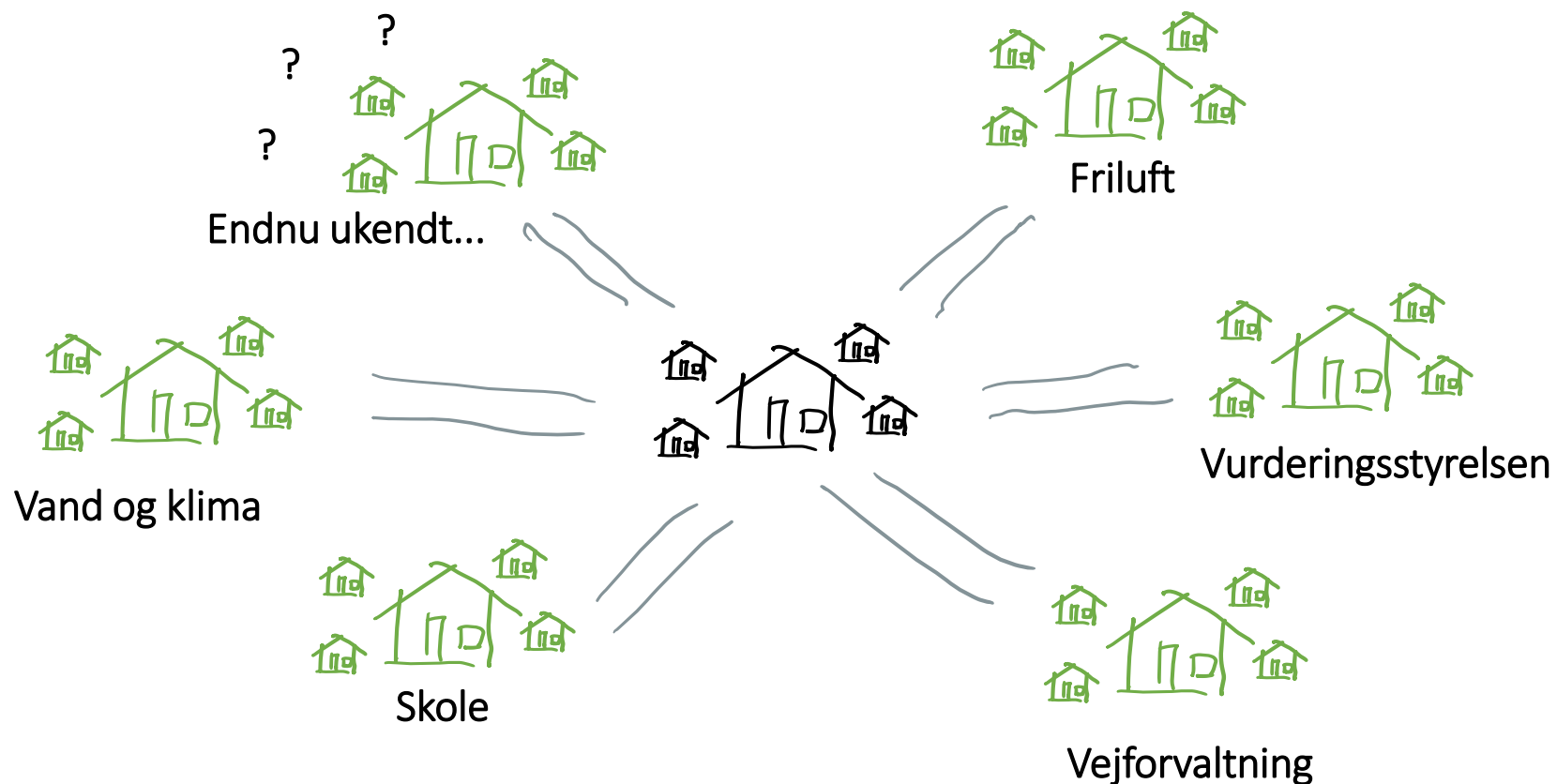
Vi forbedrer grundlaget for andre forvaltningsområder

Vi styrker fremtidens offentlige samarbejde

Projektsamfundet



Styrke og fleksibilitet



Projektprioritering

- Formål
- Merværdi
- Aktører
- Roller
- Finansiering
- Styring
- Synergier



GeoFA i Horsens

Kommunalt arbejdsprogram '23

- GeoFA
 - Kommunale forretningsbehov
 - Teknisk hjælpeforløb hos kommunerne
- Vejreferencedatabasen
 - Workshops for at få de sidste Rosy-kommuner i mål
- Fælles datastandarder for objekter til klimatilpasning
 - Begrebsmodel og datamodel
- Vandløbsreference
 - Bistå kommunerne – bl.a. workshops for fagmedarbejderne
- Skikkelsesdata
 - Bistå kommunerne – bl.a. workshops for fagmedarbejderne
- Kompetenceudvikling
 - Bidrag til GeoDanmarks fælles kursusaktiviteter for kommunale deltagere

Kommunalt budget '23

	Budget 2023	Budget 2022	Estimat 2022 pr. 01.11.22
INDTÆGTER			
Kontingent	2.579.696	2.516.863	2.502.130
INDTÆGTER I ALT	2.579.696	2.516.863	2.502.130
FORENINGSDRIFT			
Møder, rejser, forplejning	150.000	150.000	60.000
Kommunale formænd og GeoDK-projektleder	400.000	400.000	400.000
Foreningsdrift (1 årsværk)	805.000	790.000	781.052
Supplerende projektansættelse (½ årsværk) ¹⁾	400.000	790.000	350.000
FORENINGSDRIFT I ALT	1.755.000	2.130.000	1.591.052
UDVIKLINGSAKTIVITETER			
GeoFA, drift og udvikling, bidrag til fælles GeoFA-projekt 2021-2022	400.000	400.000	300.000
Kompetenceudvikling - dække kommunernes udgifter til GeoDanmark-medlemsrettede tilbud	100.000	200.000	50.000
PROJEKTER - facilitering og konsulentbistand			
Friluftsdatabaser, implementering	-	200.000	35.000
Vejreferencedatabase, forsat implementering ¹⁾	250.000	400.000	200.000
Hydrologisk tilpasningslag, er blevet FODS-finansieret i 2022-2024 ¹⁾	-	200.000	-
GeoDanmarks vej- og stitema, er nu projektfinsieret udenom GeoDanmark	-	300.000	100.000
Vandløbsreferencen, implementering ¹⁾	400.000	300.000	150.000
Skikkelsesdata, implementering ¹⁾	200.000	50.000	-
Tilkøb af supplerende konsulentbistand	200.000	200.000	100.000
UDVIKLINGSAKTIVITETER I ALT	1.550.000	2.250.000	935.000
UDGIFTER I ALT	3.305.000	4.380.000	2.526.052
ÅRETS RESULTAT			
	- 725.304	- 1.863.137	- 23.922
Indestående primo år	3.308.283	3.332.205	3.332.205
Overført resultat	- 725.304	- 1.863.137	- 23.922
Indestående ultimo år	2.582.979	1.469.068	3.308.283

Tak for i dag!