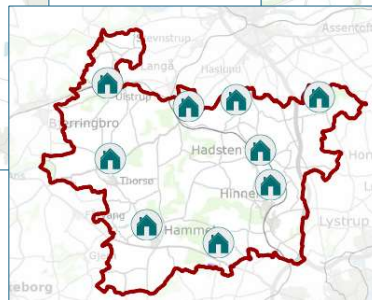
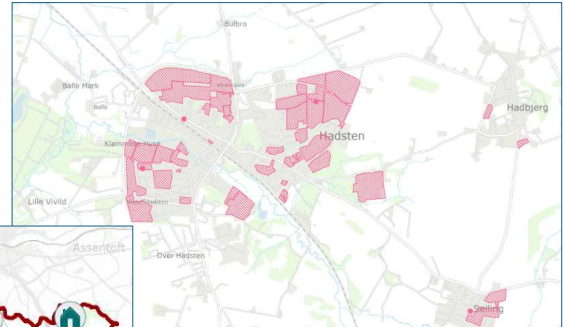
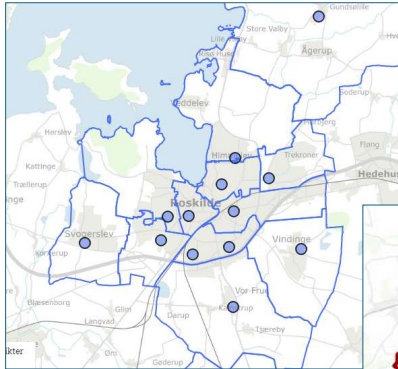


Intro til GeoFA: Temagruppen Administration



22. august 2024 kl. 9-12
Undervisere: Ole Brask og Sanne Karlsen

KL Dokumentnr.: 3480090
Sanne Karlsen

Temaerne er blevet gennemgået, revideret og udbygget i en arbejdsgruppe med:

Ole Brask, Roskilde Kommune
Claus Moestrup, Favrskov Kommune
Sanne Karlsen, KL/GeoDanmark

Ændringer til specifikationen af denne temagrube var i høring december 2023

Præsentationsrunde:

Sig dit navn, hvilken kommune du kommer fra og ”10 ord” om dit kendskab til emnet / GeoFA /GIS
Husk at sætte mikrofon til – og meget gerne også kamera under præsentationen.

Praktisk:

Det er muligt at spørge undervejs – men i begrænset omfang.

Der er indlagt 2 pauser og dialog-runder. Notér dine spørgsmål eller kommentarer på papir eller skriv i chatten.

Vi afslutter med tid til spørgsmål om det lidt mere praktiske, opsætning af GIS

Slå lyd og kamera fra, når du ikke har ordet

Vi optager workshoppen!


Program

- Velkommen
- Indhold i tema Administration og fordele ved brug af GeoFA v/Sanne
- Plejedistrikter v/ Sanne
- Tanke- og tænke-pause
- Spørgsmål og dialog

- Adresser og fortrolige oplysninger v/Ole Brask
- Høringspart – præsentation af nyt tema v/ Ole Brask
- Tanke- og tænke-pause
- Spørgsmål og dialog

- Spørgsmål til Lisbeth om, hvordan man gør i praksis
- Afslutning

Hvad er "GeoFA-specifikationen" ?



Hvad vil vi gerne vide / belyse: Skoledistrikter (børne- og skoledistrikter)

GeoFa-specifikationen viser:

Hvilke data om skoledistriktet har vi brug for?

I det indgår viden om hvad lov-regler-bekendtgørelser siger vi skal have styr på (hvad vi må og ikke må)

Lovgrundlag, praksis og sædvane (fx ét skoledistrikt én skole, eller "det skal være klart hvor skolesøgende børn i et distrikt skal optages/indskrives")

Hvordan skal data se ud, for at vi kan dele dem med andre?

Hvordan ser data ud – er det et 6-cifret tal, et årstal, beskrives med fritekst?

Hvilke regler gælder for geometrien (flade, snap til GeoDK objekter ...)

Hvordan kan man bruge data – og andre oplysninger om data, som kan bruges når andre vil vurdere om de vil bruge vores data?

GeoFA-specifikationen er beregnet til at mennesker kan læse den – men den danner også grundlag for, hvordan data ser ud i et register eller en database

Med databasen og specifikationen (og en teknisk beskrivelse af, hvordan data er struktureret og trækkes ud af databasen) kan andre systemer trække data (hvis de har fået lov).

Temaer i Administration



- Grundejerforening (5700)
- Lokaludvalg (5701)
- Skorstensfejerdistrikt (5702)
- Forpagtningsareal (5705)
- Havneareal (5706)
- Grundsalg (5707)
- *Børne- og skoledistrikt (5710)*
- Andre distrikter (5711)
- Pleje og ældredistrikter (5712)
- Prognose og statistikdistrikter (5713)
- Botilbud (5715)
- Servicetilbud (5716)
- Høringspart (5717) **NY**

Er ikke med i GeoFA-databasen / udgår:

- Afstemningssted (5703)
- Afstemningsområde (5704)
- Lærings- og uddannelsesinstitution (5714)

Temaerne er blevet gennemgået, revideret og udbygget i en arbejdsgruppe med:

Ole Brask, Roskilde Kommune
Claus Moestrup, Favrskov Kommune
Sanne Karlsen, KL/GeoDanmark

Ændringer til specifikationen af denne temagruppe var i høring december 2023

Sig kort noget om grundejerforeninger (cvr – som Ole kommer tilbage til) – og en lille justering (lokalråd er blevet til lokaludvalg. Tryk stjerne for detaljer.

Grundsalg – mulighed for at indsætte billeder (kendes fra Friluftstemaet)

Børne- og skoledistrikt – mind om at temaet kan bruges til dagtilbud og børnetandplejedistrikter (nyt) og alt om børnedistrikter.

Pleje og ældredistrikter – kommer der mere om lige om lidt

Ole siger lidt senere mere om Botilbud og om Høringspart.

Udgår – fordi data findes og udstilles andre steder. Valgsteder og –områder (dataforsyningen), Instreg for skoler, dagtilbudsregister,

Fordele ved brug af GeoFA- specifikation og -database

Med særligt fokus på Administrationstemaet

Fordele:

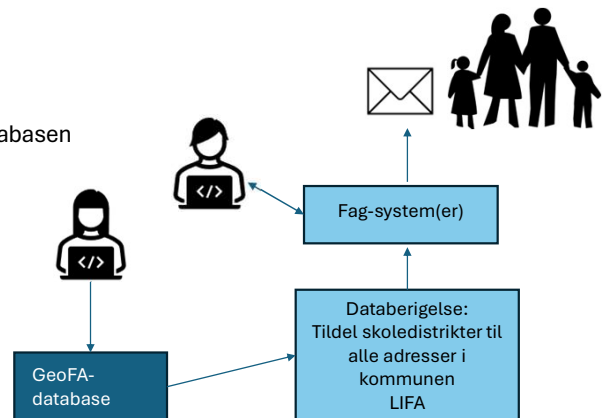
- 1: Der kan etableres fælles løsninger, der anvender eller beriger GeoFA- data
- 2: Leverandører bliver interesseret i at understøtte anvendelsen af GeoFA
- 3: Andre udvikler apps med vores data (hjælper også os)
- 4: Ejerskab til egne data

Forudsætter:

At der er mange kommuner, der vælger at bruge GeoFA-databasen

Eksempler:

- Skoledistrikter og potentiale ved Høringspart (fordel 1)
- Grøn drift (fordel 2)
- Friluftsliv og turisme (fordel 3)
- Ved skift af leverandør (fordel 4)



Fordele:

- 5: Data kan let stilles til rådighed for andre i forskellige udstillingsformater – også ad hoc
- 6: Et ensartet mind-set i håndtering af kommunens geografiske grunddata
- 7: Spar serverdrift – og lokal opsætning af sikkerhed, back-up, adgangsstyring m.m.

Forudsætter:

At kommunen i vid udstrækning anvender GeoFA på flere fagområder

Fordele:

- 8: Let at dele data med nabokommuner i forbindelse med samarbejde
- 9: Vidensdeling og inspiration
- 10: Support og vejledninger til generel anvendelse

Forudsætter:

At kommunen anvender GeoFA-specifikationen



Plejedistrikter

mulighed for at registrere særlige dag – aften – nat distrikter

Pleje- og ældredistrikter (5712)

Feltnavn	Feltnavn10	Formål	Datatype	Værdiområde	Obligatorisk / Frit	Eksempel
plej_distrikt_nr	plej_d_nr	Pleje- og ældredistrikts nr	Heltal	1-99999	F	102
plej_distrikt_navn	plej_d_na	Pleje- og ældredistrikts navn	Tekststreng	0-128 tegn	F	Selsmose
plej_distrikt_type_kode	plej_d_ty_k	Kode for pleje- og ældredistriktstype	Heltal	1-10	O	4
plej_distrikt_type	plej_d_ty	Pleje- og ældredistriktstype	Tekststreng	0-128 tegn	S	Plejegruppe
plej_distrikt_dag	plej_d_dag	Angivelse af distrikt, der anvendes i dagvagt /dagtimer	Tekststreng	1-99999	F	102
Plej_distrikt_aften	Plej_d_aft	Angivelse af hvilket dag-distrikt, der er koordinerende i aftendistriktet. Hvis det er dette distrikt der er koordinerende skrives distriktets eget navn	Tekststreng	1-99999	F	102
Plej_distrikt_nat	Plej_d_nat	Angivelse af hvilket dag-distrikt, der er koordinerende i natdistriktet. Hvis det er dette distrikt der er koordinerende skrives distriktets eget navn	Tekststreng	1-99999	F	106
sagsnr	sagsnr	Evt. sagsnummer for distriktets udformning eller lign.	Felt defineret i 4.1			
link		Felt defineret under: 4.1 Standardiserede felter til de temaspecifikke datamodeller				
<i>Felter markeret med blå er temaspecifikke opslagstabeller, der indeholder oversættelser af koder i andre felter.</i>						
<i>Felter markeret med grøn er standardiserede temaspecifikke felter og opslagstabeller, der indeholder oversættelser af koder i andre felter.</i>						

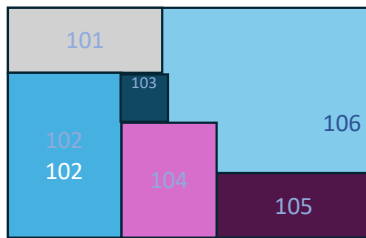
Nyt i Plejedistrikter (5712) - eksempel 1

Mulighed for at variere Plejedistrikter over døgnet (følge vagtplan dag, aften, nat)

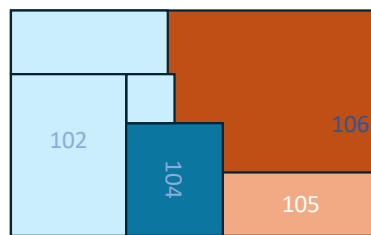
Her er plejedistriksnummeret anvendt som gennemgående betegnelse for "grund"distrikterne (dag-distrikterne).

Det antages, at aften og natdistrikterne består af et antal dagdistrikter – og at et af disse er "hovedcenter" i aften og/eller nat

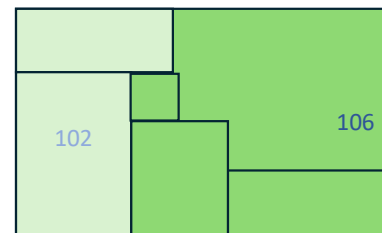
Plejedistrikter (= dag)



Plejedistrikter aften



Plejedistrikter nat



Datagrundlag

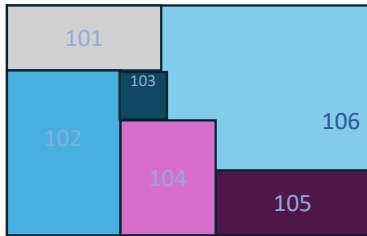
feltnavn	Plej_d_nr	Plej_d_na	Plej_d_ty_k	Plej_d_ty	Plej_d_dag	Plej_d_aft	Plej_d_nat
feltforklar	Plejedist-id	Plejedist- navn	Plejedist-typekode		Plejedist- dag	Plejedist, aften	plejedistrikt, nat
	101	Sønderomme	4	Plejegruppe	101	102	102
	102	Villa solskin	4	Plejegruppe	102	102	102
	103	Fjorden	4	Plejegruppe	103	102	106
	104	Skoven	4	Plejegruppe	104	104	106
	105	Vandposten	4	Plejegruppe	105	105	106
	106	Frederiksdal	4	Plejegruppe	106	106	106

Nyt i Plejedistrikter (5712) (eksempel 2)

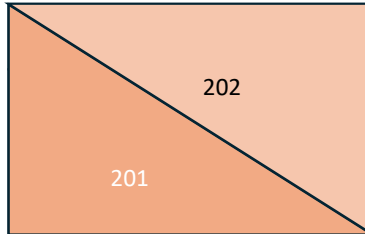
Mulighed for at variere Plejedistrikter over døgnet (følge vagtplan dag, aften, nat)

I dette eksempel har aften og nat distrikterne selvstændig geometri

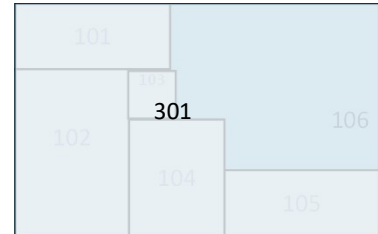
Plejedistrikter (= dag)



Plejedistrikter aften



Plejedistrikter nat



Datagrundlag

feltnavn	Plej_d_nr	Plej_d_na	Plej_d_ty_k	Plej_d_ty	Plej_d_dag	Plej_d_aft	Plej_d_nat
feltforklar	Plejedist-id	Plejedist- navn	Plejedist-typekode		Plejedist- dag	Plejedist, aften	plejedistrikt, nat
	101	Sønderomme	4	plejegruppe	101		
	102	Villa solskin	4	plejegruppe	102		
	103	Fjorden	4	plejegruppe	103		
	104	Skoven	4	plejegruppe	104		
	105	Vandposten	4	plejegruppe	105		
	106	Frederiksdal	4	plejegruppe	106		
	201	Sydvest	4	Plejegruppe		201	
	202	Nordøst	4	Plejegruppe		202	
	301	Egedal	4	Plejegruppe			301

Tanke og tænke pause - 10 minutter

Stræk ben, hent frisk vand (eller kaffe), mens du overvejer flg.:

- Kan du se fordele ved at anvende temagruppen Administration i GeoFA hos jer?
- Har du spørgsmål?

Når vi starter igen

- dialog og spørgsmål

Spørgsmål og dialog:

- Fordele ved at anvende temagruppen Administration i GeoFA hos jer
- Spørgsmål, der knytter sig til de emner vi har gennemgået

Program

- Velkommen
- Indhold i tema Administration og fordele ved brug af GeoFA v/Sanne
- Plejedistrikter v/ Sanne
- Tanke- og tænke-pause
- Spørgsmål og dialog



- Adresser og fortrolige oplysninger v/Ole Brask
- Høringspart – præsentation af nyt tema v/ Ole Brask
- Tanke- og tænke-pause
- Spørgsmål og dialog

- Spørgsmål til Lisbeth om, hvordan man gør i praksis
- Afslutning

Adresseoplysninger og fortrolige oplysninger

+

Høringspart (nyt tema)



V/ Ole Brask, Roskilde Kommune



Adresser

Automatisk kobling til DAR

Indberetning

temanavn	adr_id	servicetilbud_navn	vejkode	vejnavn	husnr	postnr	postnr_by
t_5716_serviceti...	fb03b686-4c83-4...	Jyllinge Bibliotek					



Udstilling

temanavn	adr_id	servicetilbud_navn	vejkode	vejnavn	husnr	postnr	postnr_by
t_5716_serviceti...	fb03b686-4c83-4...	Jyllinge Bibliotek	2650091	Bygaden	19	4040	Jyllinge

Automatisk opslag i DAR – 5715 botilbud, 5716 servicetilbud



Visse botilbud indeholder fortrolige og helbredsmæssige oplysning

- Anvend offentlighedskoder

off_tilde	Offentlighed
1	Synlig for alle
2	Synlig for den ansvarlige myndighed
3	Synlig for alle myndigheder, men ikke offentligheden

- Saml flere adresser til et punkt

botilbud_navn	addr_id	note
Plejeboliger - Sjætte	Null	Soldrager 33A - 33D

Offentlighedskoder – 12 Døgninstitution
Saml flere adresser – 13 Plejebolig

CONVENTION ON ACCESS TO INFORMATION, PUBLIC PARTICIPATION IN DECISION-MAKING AND ACCESS TO JUSTICE IN ENVIRONMENTAL MATTERS
done at Aarhus, Denmark,
on 25 June 1998

Høringspart (5717)

- Baggrund

Aarhus-Konventionen

Den berørte offentlighed informeres tidligt i en beslutningsproces på miljøområdet, på en passende, betimelig og effektiv måde, ved offentlig bekendtgørelse eller individuelt

Den berørte offentlighed = Lokale foreninger og sammenslutninger (samt borger, ejere)

Drop miljøområdet – implementeret i flere end 50 danske love og bekendtgørelser

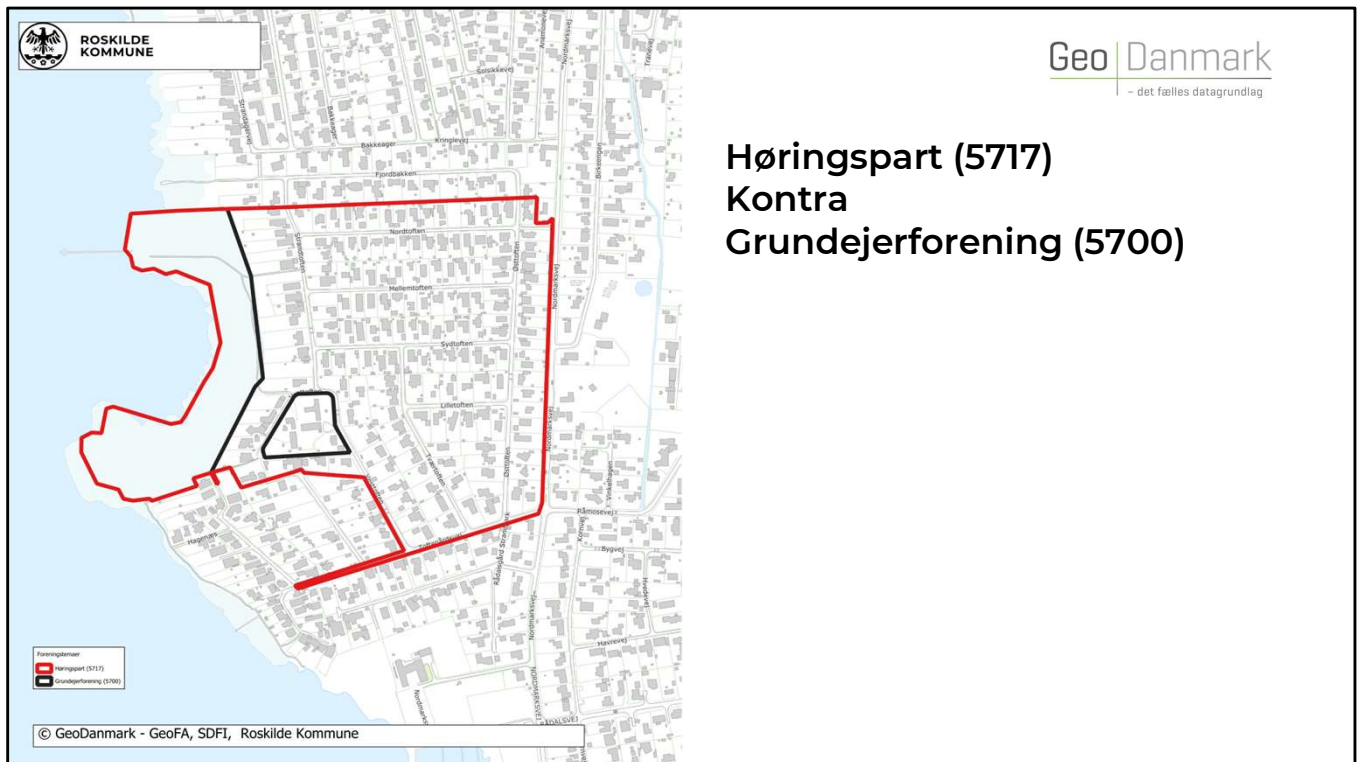


Høringspart (5717)

- Baggrund

 CVR

 Grundejerforening




Høringsområde er ikke identisk med den juridiske afgrænsning for grundejerforening, pumpelag

Høringspart (5717)

Indberetning



cvr_opslag	part_type	part_type_kode	part_navn	part_formand_of	part_formand_mail	part_adresse	adr_id
NEEL	Grundejerforening	3	Grf. Jyllinge Strandby	24220377	soerenprivate@gmail.com		0a3f50ab-e8f6-3...
31688922	Haveforening	6	Haveforeningen Tusindfyd	NEEL			



part_type_kode	part_type
1	Andelsboligforening
2	Borgerforening
3	Grundejerforening
4	Vejlav
5	Bygningsbevaringsforening
6	Haveforening
7	Almenrytlig boligforening
8	Museumforening
9	Vandforsyningsforening
10	Naturbeskyttelsesforening
11	Rekreativ forening
98	Andet
99	Uoplyst

Ved forening uden CVR udfyldes kontaktoplysninger og adr_id (adresse hentes fra DAR)

Ved forening med CVR udfyldes cvr_opslag – Kontaktoplysninger hentes fra CVR
Partstype prøver at afspejle lovgivning, hvor der er høringspart

Tanke og tænke pause - 15 minutter

Stræk ben, hent frisk vand (eller kaffe), mens du overvejer flg.:

- Kan høringspart bruges – kan du se et større perspektiv? Hvad skal der til?
- Er der noget, i Administrationstemaet, du vil gå hjem og se nærmere på / overveje at implementere?
- Spørgsmål til dagens tema

Spørgsmål og dialog:

- Kan høringspart bruges – kan du se et større perspektiv? Hvad skal der til?
- Er der noget, i Administrationstemaet, du vil gå hjem og se nærmere på / overveje at implementere?
- Spørgsmål til dagens tema

”lidt om GIS”

Spørgsmål til Lisbeth?

GeoFA- heldagsworkshop d. 22. oktober i Odense

Tak for i dag

- husk at svare på evalueringen -

GeoFa-specifikationen version 2.1 indeholder den nye udgave af specifikationen for temaerne i Administration.
Find specifikationen samt kontaktoplysninger til GeoFA på GeoDanmarks hjemmeside: [Dokumentation og vejledninger til GeoFA – geodanmark](#)

Har du ønsker om udvidelser til kodelister, nye felter eller andre ændringer til specifikationen og databasen så send en mail til Line
Hvigel: lihv@kl.dk

Husk, at egentlige supportsager skal oprettes ved at skrive til: support@geopartner.dk

PS. Hvis du vil i gang med et af de nye andre reviderede og nyåbnede temaer i GeoFA, så vær opmærksom på:

- at du bruger en version af specifikationen, der er opdateret, for det tema du vil se på.
- at det i sept. –okt. er muligt at deltage i introduktionsworkshops for de øvrige nyåbnede (reviderede) temaer.

Grundejerforening

- Foreninger, der ejer eller har brugsret til et areal, eller "råd"/grupper, der står for vedligehold af en badebro, at arrangere byfest eller lignende.

Lokaludvalg

- Lokaludvalg er lokale forsamlinger, som en kommune kan nedsætte efter [Kommunestyrelseslovens](#) § 65d, som også giver bemyndigelse til, at der kan uddelegeres beslutningskompetence til lokaludvalg. Lokaludvalgets medlemmer udpeges af kommunalbestyrelsen, og er tiltænkt at fungere som lokalområdets talerør

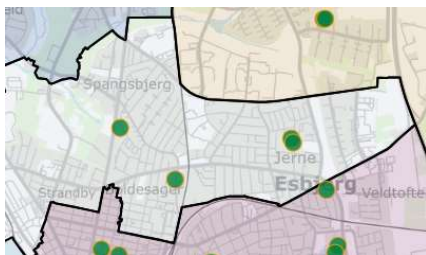


Skoledistrikter, Brug af "stordistrikter" Model 1

Udd_distrikt geometrien oprettes som stordistriktets geometri og tildeles et nummer.
Dernæst betragtes alle skoler i stordistriktet som enten hovedskole eller afdelingsskoler.

Dette bryder med princippet én skole – ét skoledistrikt, eller måske rettere, man har ikke længere netop én skole pr. skoledistrikt.

Det kan muligvis gøre det let at præsentere kommunens tankegang ift. skoleledelse og optageområder – men der kan være it-systemer med mere (herunder instreg og andre STILL opgaver) der ikke understøtter denne måde at bruge distriktsbegrebet på.



Feltnavn	udd_distrikt_nr	udd_distrikt_navn	udd_distrikt_type_kode	udd_distrikt_type	udd_hovedomr_nr	udd_hovedomr_navn	udd_delomr_nr	udd_delomr_navn
Feltnavn10	udd_dis_nr	udd_dis_na	udd_d_ty_k	udd_d_ty	udd_omr_nr	udd_omr_na	udd_del_nr	udd_del_na
Formål	Ung distrikts nr	Ung distrikts navn	Kode for ung distrikttype	Ung distrikttype	Distriktets tilknyttede hovedskole nr (instreg)	Distriktets tilknyttede hovedskole	Distriktets tilknyttede afdelingsskole (instreg)	Distriktets tilknyttede afdelingsskole
Datatype	Heltal	Tekststreng	Heltal	Tekststreng	Heltal	Tekststreng	Heltal	Tekststreng
Værdiområde	1-99999	0-128 tegn	1-10	0-128 tegn	6 tegn (cifre)	0-128 tegn	6 tegn (cifre)	0-128 tegn
Obligatorisk /Frit	F	F	O	S	F	F	F	F
Eksempel	2	Cosmos	5	Skoledistrikt	561002	Bakkeskolen Cosmos		
	2	Cosmos	5	Skoledistrikt			561007	Bollesager skolen
	2	Cosmos	5	Skoledistrikt			561004	Spangsbjerg skolen
	7	Bohr	5	Skoledistrikt	561025	Bohrskolen		
	7	Bohr	5	Skoledistrikt			561058	Markusskolen