


SPECIFIKATIONS OVERTRÆDELSER



Specifikationsovertrædelser

GeoDanmark Specifikationen indeholder en række regler for, hvordan data skal se ud. Reglerne er med til, at sikre datakvaliteten i GeoDanmark.


<http://geodanmark.nu/Spec6/HTML5/DK/StartHer.htm>

- **Blokerende – Skal rettes**
- **Karantæne – Kan der dispenseres for, men bør rettes**
- **Advarsel – Anbefales at tilrette, men er ikke nødvendigt for opgavens fremdrift**



Tips og tricks

Der findes ca. 2.800 forskellige regler, som er kategoriseret i 3 grupper: (Advarsel, karantæne, blokering). De blokerende skal rettes, de karantænesættende kan der dispenseres for, og advarslerne skal du se på.



Specifikationsovertrædelser


Advarsel

The screenshot displays the GeoDanmark software interface. The central map shows an aerial view of a residential area with red outlines on buildings. The left sidebar contains a list of warnings under the heading 'OVERTRÆDELSE - ADVARSEL (4)'. The right sidebar shows a detailed view of a warning, with red boxes highlighting the 'SPECIFIKATIONSREFERENCE' field and the 'Redigér objekt' button.

| Warning ID | Description |
|---------------------|--|
| ADVARSEL - 12539886 | Vejkant må ikke krydse et andet linjeobjekt i 2D under registreringsnøjagtigheden |
| ADVARSEL - 12539887 | Vejkant må ikke krydse et andet linjeobjekt i 2D under registreringsnøjagtigheden |
| ADVARSEL - 12539888 | Vejmidte må ikke krydse et andet linjeobjekt i 2D under registreringsnøjagtigheden |
| ADVARSEL - 12539889 | Vejmidte må ikke krydse et andet linjeobjekt i 2D under registreringsnøjagtigheden |

Warning details for ADVARSEL - 12539886:

- Reference: SPECIFIKATIONSREFERENCE 2.4.3
- Message: Redigér objekt



Specifikationsovertrædelser

Karantæne

← Sagsliste

FOTBrolund 03.08.2020

Sagsdetaljer

FEJL PÅ SAGEN

Aktiviteter 2

Fejl 1

Objekter 1

Opret nyt objekt

Tilknyt objekter

Eksporter

Importer

Skjul panel

Genvalidér sagen

GEODANMARK-DATA
Bygning, Vejmidte, Vejkant

KORT
Ortofoto (nyeste forårsfoto), Kommunegrænse

557907;94 6125909;32

← Sagsliste

FOTBrolund 03.08.2020

Sagsdetaljer

FEJL PÅ SAGEN

Aktiviteter 2

Fejl 1

Objekter 1

Opret nyt objekt

Tilknyt objekter

Eksporter

Importer

Skjul panel

Genvalidér sagen

OVERTRÆDELSE - KONFLIKTER (0)

Ingen konflikter

OVERTRÆDELSE - BLOKERENDE (0)

Ingen

OVERTRÆDELSE - KARANTÆNE (1)

KARANTÆNE - 12539903

Objekter med 'geomtristatus' = "Endelig" må ikke have 'status' "Projekt godkendt" eller "Under anlæg"

SPECIFIKATIONSREFERENCE

3.0.3

Vælg en korrekt kombination af 'status' og 'geomtristatus'


Redigér objekt | Dispenser

OVERTRÆDELSE - DISPENSEREDE (0)

Ingen

OVERTRÆDELSE - ADVARSEL (0)

Ingen



Specifikationsovertrædelser

Blokerende

The screenshot displays the GeoDanmark software interface for a road design project. The main window shows an aerial view of a road layout with various colored lines representing different road elements. A red circle highlights a specific area of the road design.

The interface includes a sidebar on the left with navigation options like 'Sagsliste', 'Sagsdetaljer', 'Aktiviteter', 'Fejl', 'Objekter', 'Opret nyt objekt', 'Tilknyt objekter', 'Eksporter', and 'Importer'. The main content area shows a list of errors under the heading 'FEJL PÅ SAGEN'. The errors are categorized into 'OVERTRÆDELSER - BLOKERENDE (2)', 'OVERTRÆDELSER - KARANTÆNE (1)', and 'OVERTRÆDELSER - DISPENSEREDE (0)'. The first error, 'BLOKERING - 43802358', is highlighted in red and has a detailed view open on the right.

The detailed view for 'BLOKERING - 43802358' shows the following information:

- FEJL PÅ SAGEN**
- KONFLIKTER (0)**: Ingen konflikter
- OVERTRÆDELSER - BLOKERENDE (2)**:
 - BLOKERING - 43802358**: Når Vejmidte ændres, således at geometrien ændres med mere end 3 meter i planet, skal objektet have ny id
 - BLOKERING - 43802360**: Du har ændret en Vejmidte, så forskellen fra den oprindelige Vejmidte er større end 3 m.
- OVERTRÆDELSER - KARANTÆNE (1)**:
 - KARANTÆNE - 43802359**: Vejmidte må ikke være brudt når attributter er ens, og der ikke er forgreninger.
- OVERTRÆDELSER - DISPENSEREDE (0)**: Ingen

The detailed view also includes a 'BESKED' section with the text: 'Største afvigelse er 8.71m'. Below this, the 'SPECIFIKATIONSREFERENCER' section shows a reference value of '2.3.9'. The 'LØSNINGSFORSLAG' section suggests: 'Opret Vejmidte som nyt objekt'. A 'Redigér objekt' button is visible at the bottom of the detailed view.

At the bottom of the interface, a green button labeled 'Genvalidér sagen' is highlighted with a red box.