

Geo | Danmark

– det fælles datagrundlag

Systemforum

GeoDanmark repræsentantskabsmøde 3. december 2020

- Dorte Haar – Sønderborg Kommune
- Ole Brask – Roskilde Kommune
- Janus Cavit – Københavns kommune
- Reno Lindberg – Silkeborg Kommune

- Ingrid Østerberg Mohr (SDFE)
- Ivan Laursen Johannessen (SDFE)
- Morten Romanow Bøgemose (SDFE)
- Thomas Højstrand Jensen (SDFE)

- Anders Esgaard Christensen (sekretariatets repræsentant)

- Styregruppe består af Bestyrelsesmedlem fra staten og Systemforums formand fra Kommunerne
- Økonomi follow up med styregruppe, KL og operatøren
- Systemforum har en driftsgruppe der deltager i månedlige driftsafrapporteringer
- Formand og operatør samt dele af produktionen har statusmøder hver 14. dag med leverandøren
- Daglige mail/sagsopfølgninger
- Datafordeler/Geodatabank issues varetages hovedsageligt af SDFE/Sekretariatet

- GeoDK er nu tunet ind på bedre at understøtte produktion og administrativ ajourføring
- Der ligger stadig mange ønsker og forbedringer i pipeline
- Der er stadig en del udeståender ift om datafordeleren udstiller de rigtige produkter til os.
 - Temaspecifikke landsdækkende udtræk
 - Kommuneafgrænsning
- Kommende udfordringer
 - Specifikationsændringer
 - Økonomisk ramme

- 7 releases siden temadag 2019 (inkl. en lige på trapperne)
- Vigtigt indhold:
 - Regelændringer
 - Ny kartografi
 - Se knudepunkter
 - Vejkode/Vejnavn og kommunenavn med opslag
 - Quick-orto som standard
 - Follow line
 - Genvejstaster
 - Bedre info som tooltips og for genvejstaster
 - Mere info om importeret fil
- Validering mod sags oprindelige tilstand
- Ekstern validering
- Levetidsregler med forbrænder
- DAR. integration kommer primo 2021
- Mmm.

| År/miljø | Sum af Antal |
|------------|--------------|
| 2018 | 86980 |
| GeoDK | 9094 |
| Geokoderen | 77886 |
| 2019 | 298941 |
| GeoDK | 28175 |
| Geokoderen | 270766 |
| 2020 | 174939 |
| GeoDK | 24749 |
| Geokoderen | 150190 |
| Hovedtotal | 560860 |

Sager oprettet i GeoDK
2020 er det ca 600 om dagen!

| Sagskilde | 2020 sager der er |
|------------|------------------------------|
| | System-godkendt og afsluttet |
| GeoDK | 21384 |
| Geokoderen | 95196 |
| Hovedtotal | 116580 |


Afsluttede sager i 2020

Sager der "hænger" i GeoDK – dvs. afventer kommunal godkendelse

| sagsstatus | Afventer godkender |
|-------------|--------------------|
| 2018 | 1425 |
| GeoDK | 2 |
| Sjælland | 1 |
| Ikke taget | 1 |
| Geokoderen | 1423 |
| Sjælland | 2 |
| Ikke taget | 1421 |
| 2019 | 5929 |
| GeoDK | 7 |
| Sjælland | 1 |
| Ikke taget | 5 |
| Syddanmark | 1 |
| Geokoderen | 5922 |
| Hovedstaden | 9 |
| Midtjylland | 19 |
| Nordjylland | 47 |
| Sjælland | 78 |
| Ikke taget | 5751 |
| Syddanmark | 18 |
| 2020 | 1198 |
| GeoDK | 11 |
| Hovedstaden | 4 |
| Sjælland | 6 |
| Staten | 1 |
| Geokoderen | 1187 |
| Hovedstaden | 11 |
| Midtjylland | 6 |
| Nordjylland | 6 |
| Sjælland | 11 |
| Ikke taget | 1149 |
| Syddanmark | 4 |
| Hovedtotal | 8552 |

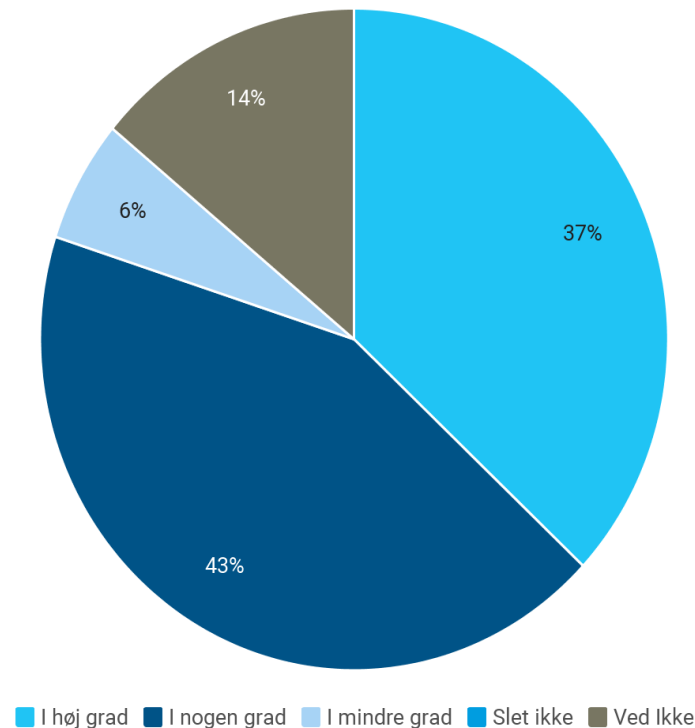
Generelt

- Spørgeskemaet har været udsendt til ca 200 og der er 113 som har svaret
- Generelt viser billedet at der er en meget erfaren brugerskare det har været ansat i mange år



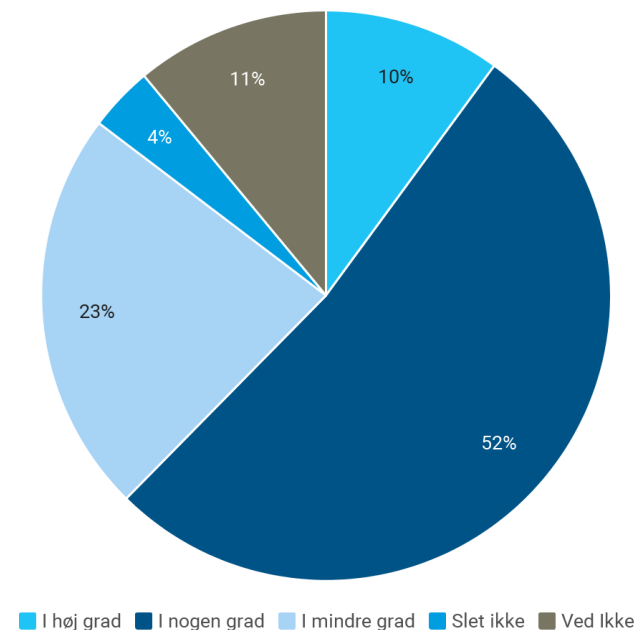
Geodanmarks hjemmeside

- 83 % som har besøgt GeoDanmarks hjemmeside
- 80% som synes at de for dækket den information de søger.



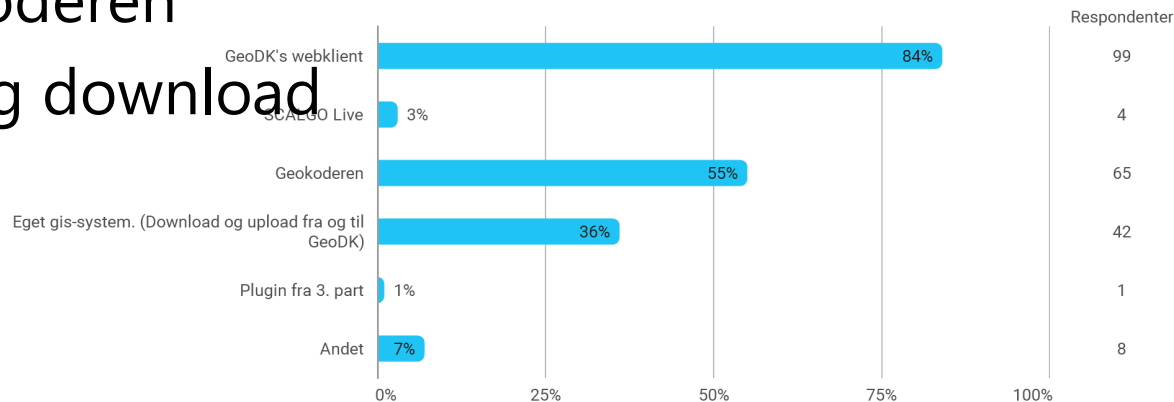
Brugen af GeoDK

- 41% som bruger GeoDk flere gange om ugen
- 36% et par gange i løbet af måneden
 - Dette betyder at der er godt gang i brugen af systemet.
- 62% som synes at fejbeskederne i GeoDK er høj eller nogen grad forståelige.



Vedligeholdelse af GeoDanmark data

- 84% bruger GeoDK
- 55% bruger Geokoderen
- 36% bruger up- og download



Anvendelsen af Datafordeleren

- Der er mange udfordringer med DAF

Metadata

Der skal oprettes en WEB-bruger og flere tjeneste-bruger

Abonnement på alle data på en gang, store datamængder er opdelt i flere mapper herefter skal man selv kombinere data

Generelt WMS/WFS-mangler

Strukturen i hvornår data (hvilke) fra kortforsyningen overgår til Dataforsyningen og til DAF, manglende information fra SDFE. Det ville være dejligt med en oversigtsplan

Det virker som om at DAF ikke er bygget til Geografi

Bøvlet med at man ikke kan ændre brugernavn som er autogenereret

- **Systemoversigt produceret**
 - Vigtigt internt redskab ift. 3.partsunderstøttelse og test af systemsammenhænge
- **Undervisning**
 - Der er afholdt
 - 2 dages kurser
 - Kurser med UFST ift. Geokoderen
 - Kurser med DAR ift adresseopgaven (to come ;-))
- **Brugerundersøgelse**
 - Undersøgelse modtaget og resultater er under bearbejdelse jf. forrige slides

- Et aktivt sekretariat giver samlet understøttelse
- Vigtigt at afholde kurser – både for at ajourføringen bliver lavet korrekt, at brugerne er komfortabel med opgaven – men også for at få refleksioner og tips fra brugerne
- Øget samarbejde mellem fora – hvordan?
 - Formandsmøder en rigtig god ide 😊