

Geo | Danmark

– det fælles datagrundlag

Det kommunale GeoDanmark arbejdsprogram 2021
Repræsentantskabsmøde 3. december 2020

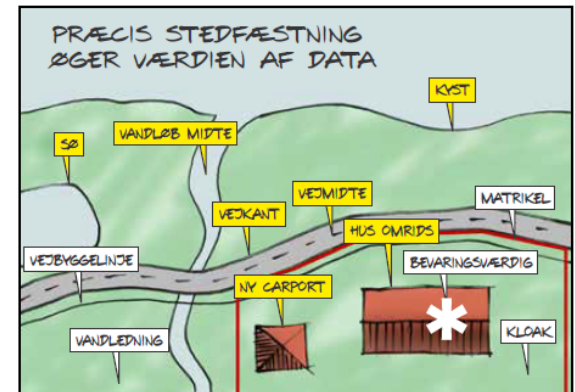
Det kommunale GeoDanmark

- Status arbejdsprogram 2020
- Arbejdsprogrammets aktiviteter 2021
- Medlemsrettede aktiviteter
- Budget 2021

Status arbejdsprogram 2020

Afsluttede opgaver

- Implementering af Vejreferencen
- Kompetenceudvikling
- Øvrige arbejdsprogramopgaver



Arbejdsprogram 2021

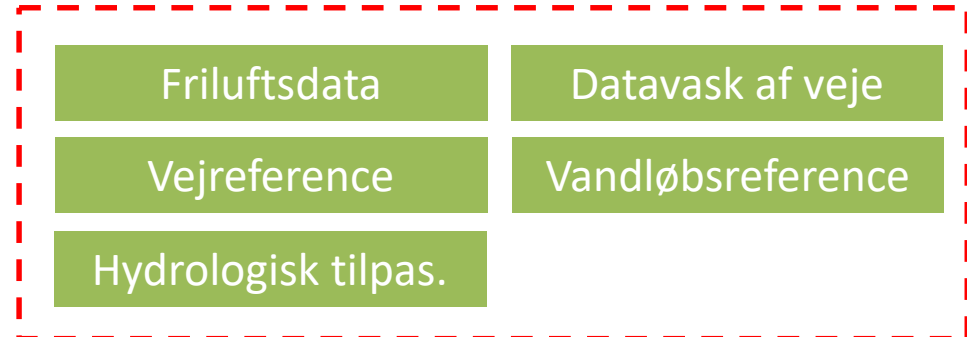
Udvikling og implementering lokalt i kommunerne

Dialog med kommunerne – invitation til samarbejde

Udvikling



Implementering

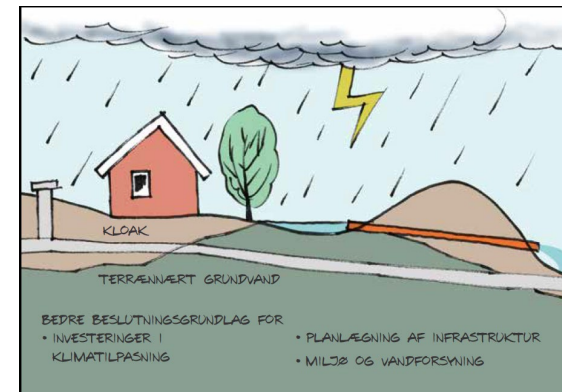


Frikøb, transport, kompetenceudvikling, indflydelse på projekterne

Arbejdsprogrammets aktiviteter



Udviklingsaktiviteter

- GeoFA databasen
- Boligsocialmonitering
- Klimasikring
- Jordfordeling
- Samling af vandløbsdata






Arbejdsprogrammets aktiviteter Implementeringsopgaver

- Vejreference
- Friluftsdato
- GeoDanmarks vejtema
- Hydrologisk tilpasningslag
- Vandløbsreference



Grøn opgave: Lille ressourcetræk i kommunen; 1 - 2 dage
 Blå opgave: Mellem ressourcetræk i kommunen; 2 - 10 dage
 Rød opgave: Stort ressourcetræk i kommunen; 10 - xx dage

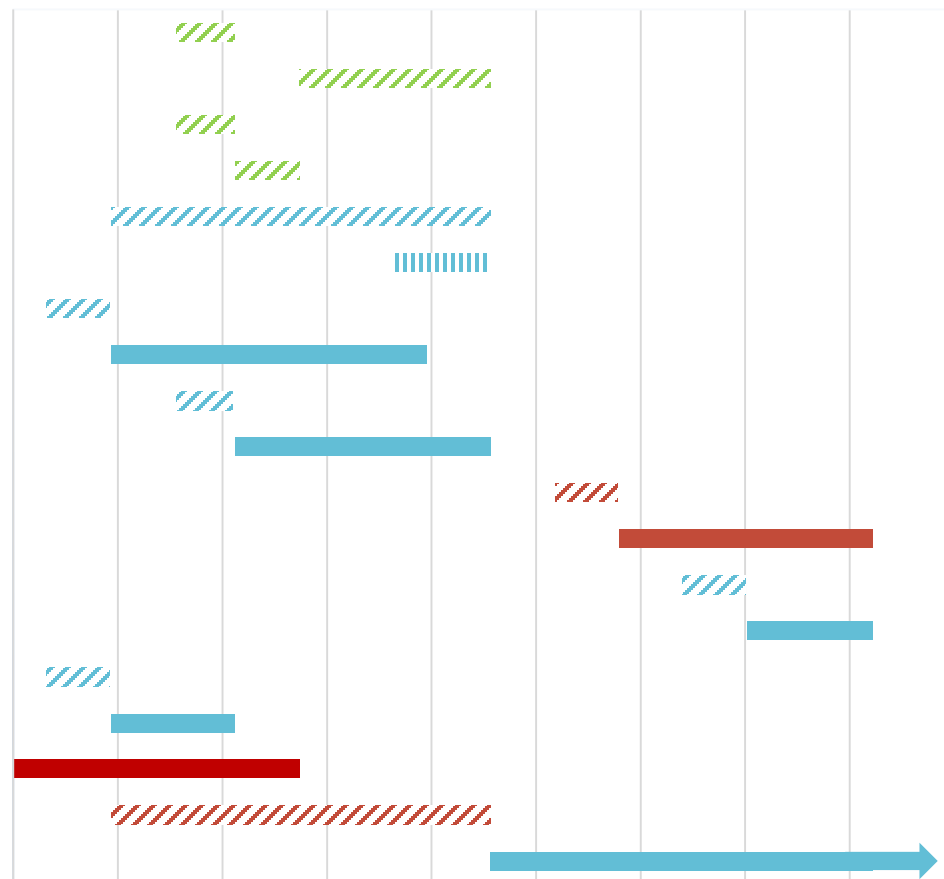
Kun éngangsopgave: Skravering 
 Éngangsopgave og driftopgave: Fuldfarve 
 Kun driftopgave: Lodret streg 

Arbejdsprogrammets aktiviteter

Samlet tidsoverblik

01-01-21 01-04-21 01-07-21 01-10-21 31-12-21

Boligsocial monitorering, afrapportering/kommunikation
 GeoFA databasen/Grundmodellen, afrapportering/kommunikation
 Klimasikring, afrapportering/kommunikation
 Multifunktionel jordfordeling, afrapportering/kommunikation
 Datafordeler, bistand til opkobling
 Ændringsudpegning, årlig
 Friluftsdato, information
 Friluftsdato, workshops og opgaveløsning
 Hydrologisk tilpasningslag, information
 Hydrologisk tilpasningslag, workshop og opgaveløsning
 Vandløbsreference kobling, information
 Vandløbsreference kobling, workshop og opgaveløsning
 Samling af vandløbsdata, information
 Samling af vandløbsdata, workshop og opgaveløsning
 Vejtema, datavask og information
 Vejtema, datavask, workshop og opgaveløsning
 Vejreference kobling, workshop og opgaveløsning
 Vejreference, gevinst realisering
 GeoFA mulig indlægning af lokale kommunale datasæt



Medlemsrettede aktiviteter

Kompetenceudvikling

- Kurser
- Workshops
- Webinarer
- Behov for yderligere aktiviteter

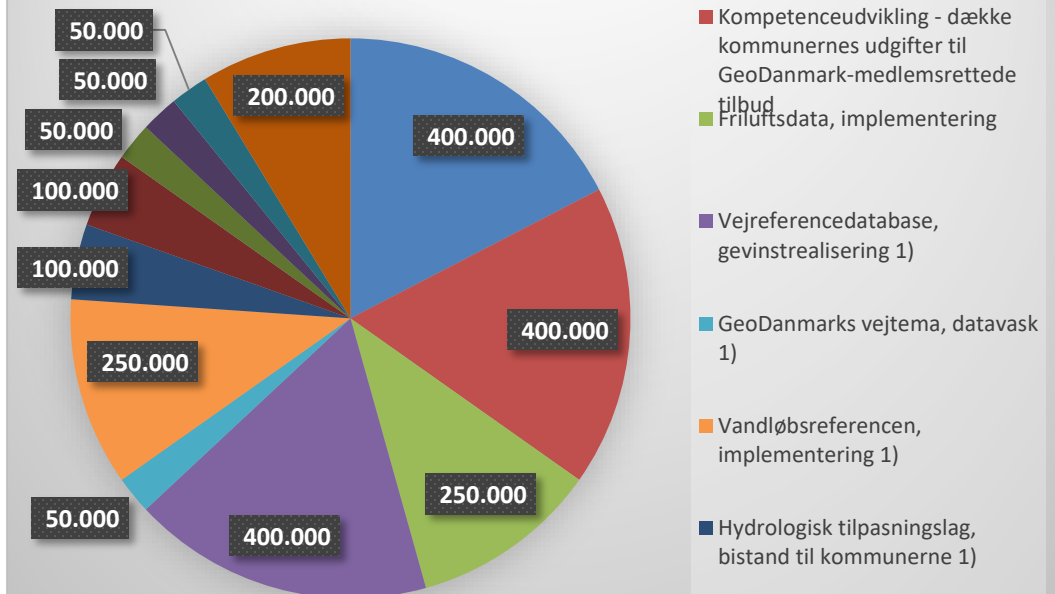
Medlemsrettede aktiviteter

Kompetenceudvikling

Kompetence udvikling 2021	Antal i 2021	Form	Q1	Q2	Q3	Q4
Grundkursus	2 gange	2-dages internat				
Geokodning	2 gange	1-dags webinar				
Samspejlet mellem GeoDK og DAR	4 gange	1-dags webinar				
Ændringsudpegning	2 gange	½ dags webinar				
Projekt webinar	5 gange	½ dags webinar				
Friluftsdatabaser, WS forløb	x gange	1-4 timer, webinar				
VRD implementering, WS forløb	3-5 gange	1-4 timer, webinar				
GeoDanmarks vejtema, datavask	x gange	1-4 timer, webinar				
Vandløbsreferencen, implementering	x gange	1-4 timer, webinar				
Hydrologisk tilpasningslag, bistand til kommunerne	x gange	1-4 timer, webinar				
Datafordeleren, bistand til opkobling	x gange	1-4 timer, webinar				
GeoFA, hjælp til ilægning af individuelle datasæt	x gange	1-4 timer, webinar				

	Budget 2021
INDTÆGTER	
Kontingent	2.455.476
INDTÆGTER I ALT	2.455.476
FORENINGSDRIFT	
Møder, rejser, forplejning	150.000
Kommunale formænd og GeoDK-projektleder	400.000
Foreningsdrift (2 x ½ årsværk)	770.000
FORENINGSDRIFT I ALT	1.320.000
UDVIKLINGSAKTIVITETER	
UDVIKLINGSAKTIVITETER I ALT	2.300.000
UDGIFTER I ALT	3.620.000
ÅRETS RESULTAT	- 1.164.524
Indestående primo år	2.774.069
Overført resultat	- 1.164.524
Indestående ultimo år	1.609.545

Budget udviklingsaktiviteter 2021



Det kommunale GeoDanmark

Tak for denne gang

