
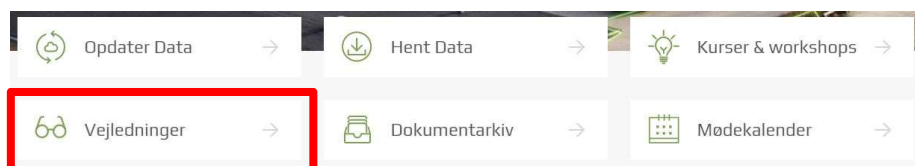


Præsentation af GeoDanmark Editor samt overordnet gennemgang af funktionalitet



Login

Til dette kursus bruger vi en undervisningsversion af GeoDK, som er en kopi af den GeoDK Editor I kender hjemme fra.



FORSIDE / VEJLEDNINGER




Eller gå ind på

<https://editor-uddannelse.services.geodanmark.nu/sager>

Log ind med:

Din adgangskode samt password du bruger til login i GeoDK



Login

Til dette kursus bruger vi en undervisningsversion af GeoDK, som er en kopi af den GeoDK Editor I kender hjemme fra.

GeoDK webklient

Link til GeoDK webklient, hvor du kan editere GeoDanmark-data

Webklient til PROD

GeoDK webklient - Sandkasse

Webklient til Sandkassemiljø

Danmarks Miljøportal
Data om miljøet i Danmark

Log ind

Vælg organisation:

1 Anden organisation

Vælg Anden organisation hvis din organisation ikke findes i listen

Fortsæt

Brugernavn:

Indtast dit brugernavn

Adgangskode:

Indtast din adgangskode

Log ind

[Jeg har glemt mine loginoplysninger](#)


[Tilbage til siden for valg af login metode](#)

Eller gå ind på

<https://editor-uddannelse.services.geodanmark.nu/sager>

Log ind med:

Din adgangskode samt password du bruger til login i GeoDK



Sagslisten

Dette er et uddannelsesmiljø. Ændringerne bliver gemt, men kommer IKKE i GeoDanmark.

STATUS	OPRETET AF	SAGSANSVARLIG	SORTERING
Klædte	Alle	Mig (FOTBrolund)	Ændret dato


Sager

[Gå til kortet og start ny editering →](#)



INGEN SAGER FUNDET

Tid til en kaffepause?



Roller og rettigheder



REDIGERINGSRETTIGHEDER FOR OBJEKTGRUPPER


	Redigering af attributter	Redigering af geometrier	Godkendelse af rediginger
Bygninger	✓	✓	✓
Bebyggelse	✓	✓	✓
Trafik	✓	✓	✓
Teknik	✓	✓	✓
Natur	✓	✓	✓
Hydro	✓	✓	✓
Topografi	✓	✓	✓
Diverse	✓	✓	✓
DHMTilpasningslag	✓	✓	✓
Diverse2	✗	✗	✗
Diverse3	✗	✗	✗

EMAIL NOTIFIKATIONER

- Når en sag oprettes
- Når en sag skifter ansvarlig
- Når en sag sendes til godkendelse hos en anden bruger
- Når en validering er gennemført
- Når en sag er endeligt godkendt
- Når en sag ikke kan godkendes
- Når en deadline er overskredet
- Når der tilføjes en kommentar til sagen
- Når der er opstået en systemfejl

BEMÆRK

Hvis du har godkendelsesrettigheder vil du, udover advisering for de sager som du selv er ejer eller ansvarlig for, også modtage advisering fra andre sager i hele kommunen svarende til dine afkrydsninger. Du vil også kunne modtage kommentarer, som du har rettet til godkendere.



Sagslisten

STATUS


STATUS	OPRETET AF	SAGSANSVARLIG	SORTERING
Kladde ×	Alle ▾	Mig (FOTBrolund) ▾	Ændret dato ▾

- Alle
- Kladde**
- Afventer godkender
- Slettet
- Afventer genvalidering
- Afventer system-godkendelse
- System-godkendt og afsluttet

[Gå til kortet og start ny editering →](#)

INGEN SAGER FUNDET

Tid til en kaffepause?



Sagslisten

OPRETTET AF

STATUS Klædde

OPRETTET AF Alle

SAGSANSVARLIG Mig (FOTBrolund)

SORTERING Ændret dato


Sager

Gå til kortet og start ny editering →

- Alle
- Mig (FOTBrolund) SDFE
- 147alhe02 SDFE
- 147ceve02 SDFE
- 147hela15 SDFE
- 147juhi01 SDFE
- 147sago02 SDFE
- 621yketja SDFE
- Anders SDFE

Flere

DET



Sagslisten

SAGSANSVARLIG

STATUS: Kladde

OPRETTET AF: Alle

SAGSANSVARLIG: Mig (FOTBrolund)

SORTERING: Ændret dato

Sager

Alle

Mig (FOTBrolund) SDFE

Egen organisation SDFE

147alhe02 SDFE

147ceve02 SDFE

147hela15 SDFE

147juni01 SDFE

147sago02 SDFE


621yketja SDFE

Flere

INGEN SAG

Tid til en k

Start ny editering →



Sagslisten


SORTERING

STATUS	OPRETET AF	SAGSANSVARLIG	SORTERING
Kladde	Alle	Mig (FOTBrolund)	Ændret dato

Sager


Gå til kort

- Ændret dato
- Oprettet dato
- Sagsnavn
- Antal objekter
- Antal aktiviteter



INGEN SAGER FUNDET


Tid til en kaffepause?





Kortet og start ny editering


NAVIGATION


 Gå til kortet og start ny editering →


← Sagsliste Angiv sagens navn GEODANMARK-DATA Bygning, Vejmidte, Brugsgrænse KORT Ortofoto Søg 


 Sagsdetaljer


 Aktiviteter 0


 Fejl 0

 Objekter 0


 Opret nyt objekt

 Tilknyt objekter

 Eksporter


 Importer

← Skjul panel


Kladde
STATUS


FOTBrolund
OPRETTET AF

SAGSANSVARLIG


 Mig (FOTBrolund) >

KOMMENTAR

Tilføj kommentar


 Tilføj kommentar



SENESTE AKTIVITETER


 Ingen

Godkend sag

349980.465912485.13










Kortet og start ny editering


STATUS OG EDITERING

 Gå til kortet og start ny editering →

← Sagsliste Angiv sagens navn GEODANMARK-DATA Bygning, Vejmidte, Brugsgrænse KORT Ortofoto Søg 



Kladde
STATUS
FOTBrolund
OPRETTET AF

SAGSANSVARLIG
Mig (FOTBrolund) >

KOMMENTAR
Tilføj kommentar
 Tilføj kommentar

SENESTE AKTIVITETER
Ingen


Godkend sag



349980.46 5912485.13

+

-



Kortet og start ny editering KORTET

 Gå til kortet og start ny editering →

← Sagsliste

Angiv sagens navn

GEOANMARK-DATA
Bygning, Vejmidte, Brugsgrænse

KORT
Ortofoto

Søg

Kladde
STATUS
FOTBrolund
OPRETTET AF


SAGSANSVARLIG
Mig (FOTBrolund)

KOMMENTAR
Tilføj kommentar
Tilføj kommentar

SENESTE AKTIVITETER
Ingen


Godkend sag

349980.46 5912485.13




Kortet og start ny editering TOP-FUNKTIONER

 Gå til kortet og start ny editering →

← Sagsliste Angiv sagens navn GEODANMARK-DATA Bygning, Vejmidte, Brugsgrænse KORT Ortofoto Søg 

Kladde
STATUS
FOTBrolund
OPRETTET AF


SAGSANSVARLIG
Mig (FOTBrolund) >


KOMMENTAR
Tilføj kommentar
 Tilføj kommentar

SENESTE AKTIVITETER
Ingen

Godkend sag 349980.465912485.13

Skjul panel

 **Tips og tricks**
For at søge, kan man altid trykke på "Ctrl + F".
Gå tilbage til sagslisten ved at trykke på "Ctrl + L".



Kortet og start ny editering

KORT – Tilføj egne kort

 Gå til kortet og start ny editering →

KORT
Ortofoto

Hjælpegeometri (ingen data indlæst)

- fredninger
- Vejnavne
- Husnummer
- Matrikelskel
- Optaget vej
- DAR vejnavnelinjer
- Kommunegrænse
- GeoDanmark
- Skærmkort

Tilføj egne kort

Tilføj egne data

TYPE
WMS

VIST NAVN +
F.eks. Kommune

URL +
Skal starte med https://

LAGNAVN +
F.eks. kommune

Fortryd OK

Tilføj egne data

VIST NAVN +
Fredninger arealer

URL +
<https://www.kulturarv.dk/ffpublic/wms/ows>

LAGNAVN +
fundogfortidsminder_areal_fredet

Fortryd OK