


Arbejdsprogram 2024

GeoDanmarks tværgående arbejdsprogramaktiviteter




Tværgående arbejdsprogram 2024 - et resultat af mange aktiviteter

Regionale møder

Sekretariatsudvalg

Bestyrelsesseminar



Temadag

Fora-arbejde

Arbejdsprogram 2024

Data, system og
specifikation

Kommunikation og
formidling

Organisation
og Ressourcer

Nye projekter i 2024

Ny datamodel og specifikation
7.0

GeoFA i GeoDanmark

Optimere udpegninger

AI

Klimatilpasning

Permanente aktiviteter

Medlemsrettede aktiviteter

Strategisk kommunikation

Dataudstilling

Bestyrelsens projekter

Ny strategi

Arbejdsprogram 2024

Data, system og
specifikation

Kommunikation og
formidling

Organisation
og Ressourcer

Nye projekter i 2024

Ny datamodel og specifikation
7.0

GeoFA i GeoDanmark

Optimere udpegninger

AI

Klimatilpasning

Permanente aktiviteter

Medlemsrettede aktiviteter

Strategisk kommunikation

Dataudstilling

Bestyrelsens projekter

Ny strategi

Ny datamodel og specifikation 7.0

- ✓ Forarbejdet er på plads
- ✓ Retningen er klar
- ✓ Organisering og leveranceplan skal udformes
- ✓ Spec 7.0 -arbejdet sættes i gang !



GeoFA i GeoDanmark

- ✓ GeoFA er kommet godt i gang
- ✓ Fokus på datakvalitet og specifikation
- ✓ Åbning af temaer
- ✓ Gode rammer og vilkår for eksterne parter
- ✓ Undervisning




Optimerede udpegninger

- Vi har et fungerende setup – men med stor variation ifht detaljeringsgraden i udpegningerne
- Kan vi gøre det lettere for kommunerne at foretage udpegningerne?
- Er der alternative/supplerende metoder til at foretage udpegninger?



Artificial Intelligence

- Bedre understøttelse af udpegninger
- Teknologien er blevet mere tilgængelig
- Erfaringsindsamling er i fuld gang – på mange områder
- God mulighed for at deltage/bidrage/komme med ideer 😊




Klimatilpasning

Hydrologisk tilpasningslag

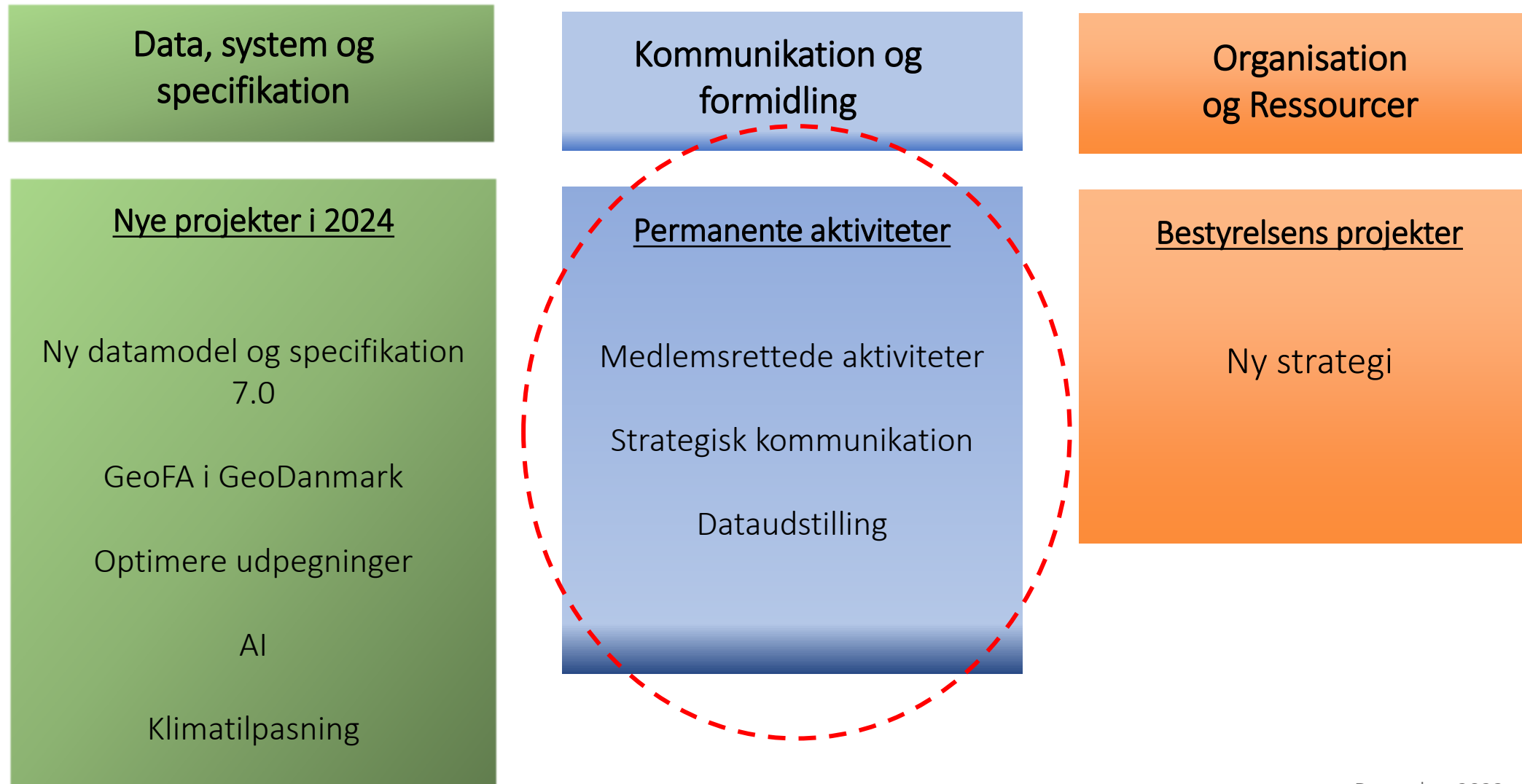
- Tager afsæt i bl.a. erfaringen fra 2023 med landsdækkende automatisk kvalitetsløft
- Evaluerer og sikrer konsolidering af nye processer

Vandløbsreferencen

- Vil udbrede kendskab om vandløbsreferencen
- Etablering af informationsmateriale og evt. støtteværktøjer



Arbejdsprogram 2024



Medlemsrettede aktiviteter og tilbud

- Vi er et rigtig godt sted med bl.a. et stort bibliotek af tidligere webinarer
- Fortsætte med at tilbyde aktuelle kurser og webinarer
- Fokus på løbende evaluering for at sikre høj kvalitet.



Strategisk kommunikation

Styrke målgruppefokus

- Ledelsesrettet kommunikation
- Medlemsrettet kommunikation

Forskellige kommunikationskanaler, fx

- Kortdage, hjemmeside, mails, linkedIn



December 2023

Dataudstilling

Dialogforum

- 4 møder pr år
- Helhedsorienteret tilgang (SDFI, Kommuner / KL, fællessekretariatet)



Arbejdsprogram 2024

Data, system og
specifikation

Kommunikation og
formidling

Organisation
og Ressourcer

Nye projekter i 2024

Ny datamodel og specifikation
7.0

GeoFA i GeoDanmark

Optimere udpegninger

AI

Klimatilpasning

Permanente aktiviteter

Medlemsrettede aktiviteter

Strategisk kommunikation

Dataudstilling

Bestyrelsens projekter

Ny strategi

Ny strategi for GeoDanmark

- Kickstartet på bestyrelsesseminaret i august 2023
- Vi skal kunne favne nye mål og behov i det fællesoffentlige samarbejde om geodata

