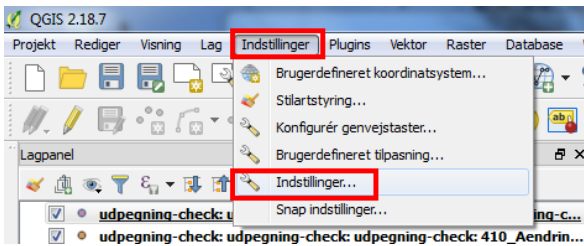
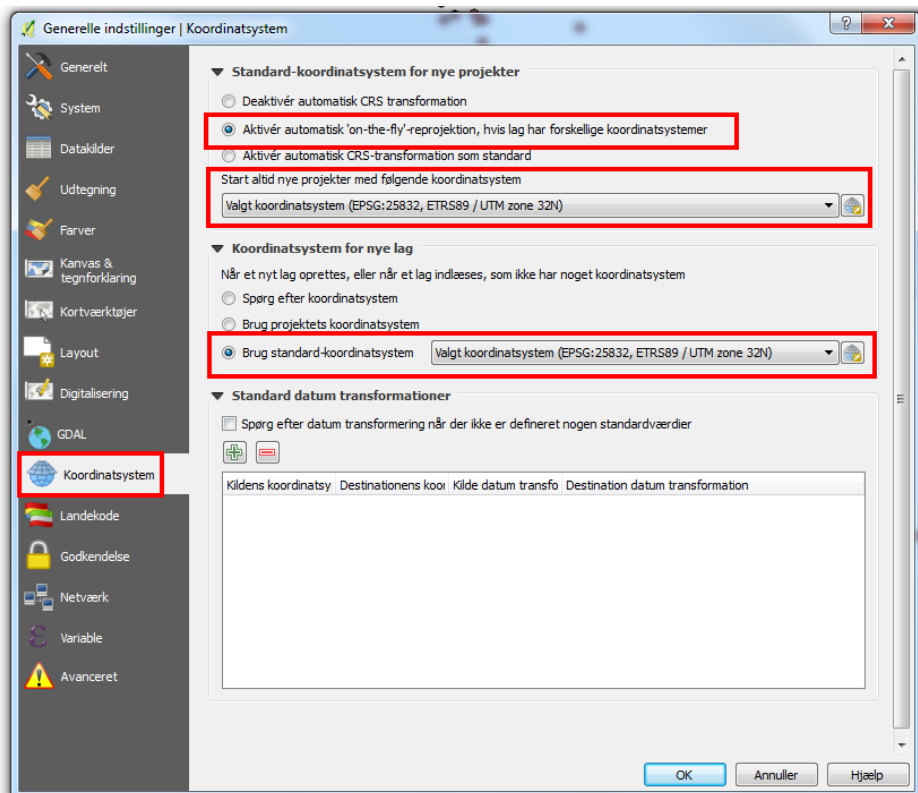


Kontroller om dataskabelonen er overholdt vha Qgis plugin.

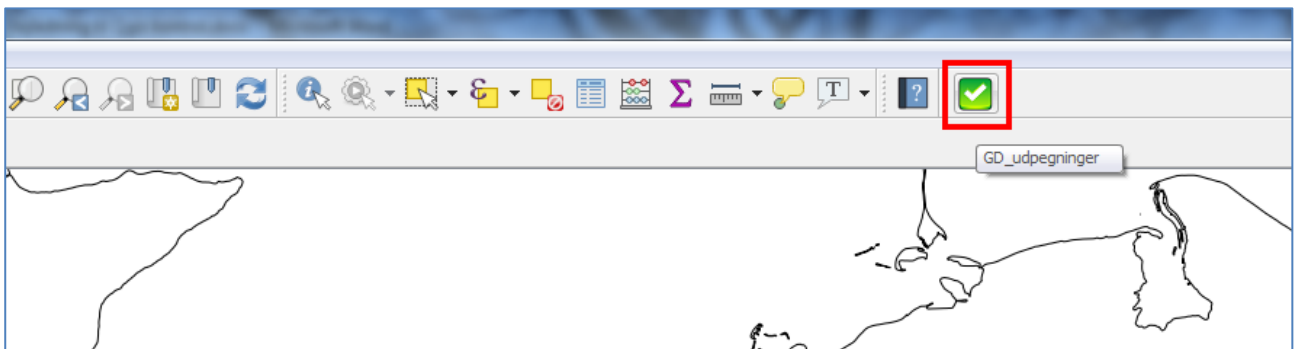
Først indstilles Qgis til det korrekte koordinatsystem.(Indstillinger -> indstillinger)



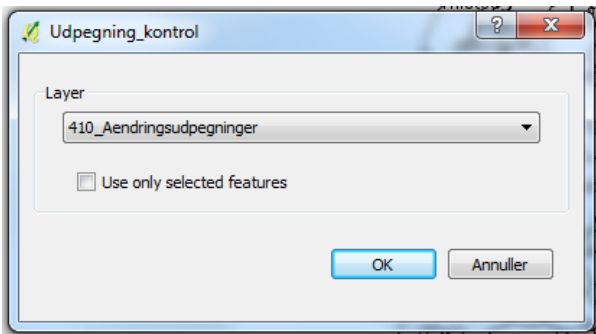
Vælg koordinatsystem og sæt flueben -> OK



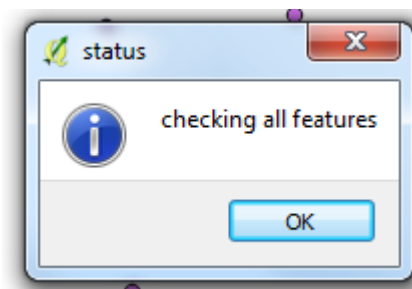
Indlæs udpegningsfilen i Qgis -> vælg "GD_udpegninger" knappen.



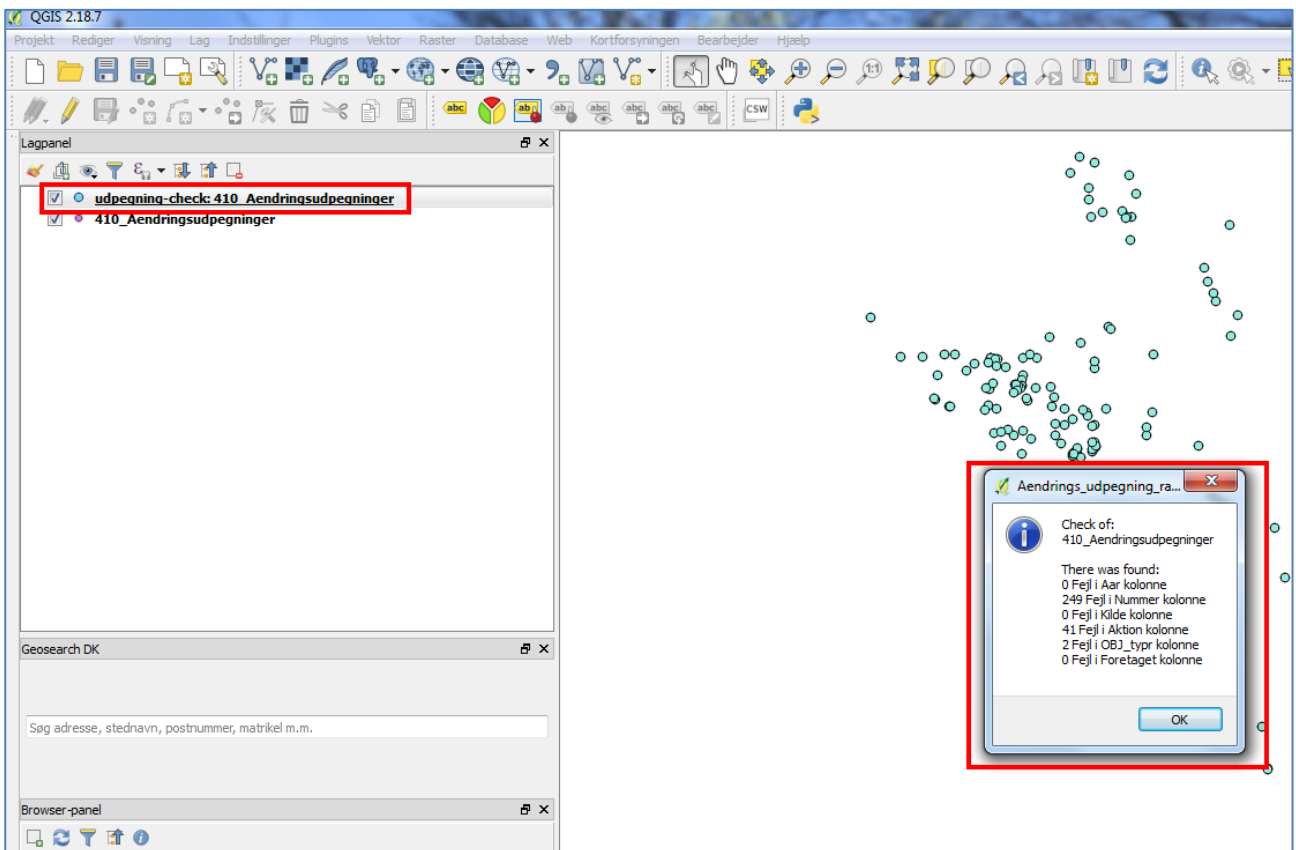
Vælg fil der skal kontrolleres ->



Vælg ok – og filen tjekkes.



Resultatet vises som en boks og der genereres en fil



Resultatet viser at den benyttede dataskabelon ikke er udfyldt korrekt.

(Se *"Vejledning til kommunerne om: Ændringsudpegning til brug for ajourføring af GeoDanmark-data i 2017"* side 24, Bilag1 Dataskabelon og tabelopbygning.

Fejlene herover dækker over manglende udfyldning i kolonne, ikke tilladte værdier benyttet.